




**Program hospodárskeho a sociálneho rozvoja  
obce Rakovo na roky 2015-2023**

**obec  
RAKOVO**



**Január 2016**



# **Program hospodárskeho a sociálneho rozvoja obce Rakovo na roky 2015-2023**

## **OBSAH:**

### **ANALYTICKO-STRATEGICKÁ ČASŤ**

#### **I. AUDIT ÚZEMIA**

##### **1. ZÁKLADNÁ CHARAKTERISTIKA**

- 1.1. Základné informácie (tabuľka)
- 1.2. História obce
- 1.3. Širšie územné vzťahy
- 1.4. Stav územnoplánovacej a programovej dokumentácie

##### **2. PRÍRODNÉ ZDROJE A PODMIENKY**

###### **2.1. Prírodné charakteristiky**

- geomorfológia, klimatické podmienky, hydrologické pomery, pôdna charakteristika, fauna a flóra, krajinná štruktúra

###### **2.2. Ochrana prírody**

- chránené územia, NATURA 2000, ÚSES

###### **2.3. Životné prostredie**

- ovzdušie, voda, odpady, seizmicita, radónové riziká, environmentálna regionalizácia

##### **3. ĽUDSKÉ ZDROJE**

###### **3.1. Demografická situácia obce**

- stav a vývoj obyvateľstva, pohyb obyvateľstva, veková štruktúra obyvateľstva

###### **3.2. Vzdelávanie, vzdelanosť obyvateľstva**

###### **3.3. Vierovyznanie a národnostné zloženie**

##### **4. KULTÚRNE A SPOLOČENSKÉ ZDROJE**

###### **4.1. Pamiatky a tradície**

- tradície, kultúrne a historické pamiatky, osobnosti, rodáci,

###### **4.2. Spoločenský život**

- kluby, spolky, združenia, spoločenské aktivity a akcie

##### **5. MATERIÁLNE A FINANČNÉ ZDROJE**

###### **5.1. Bývanie a bytový fond**

###### **5.2. Základná a technická infraštruktúra**

- doprava, voda a odpady, komunikačné a informačné siete, elektrina, plyn,

###### **5.3. Občianska infraštruktúra a vybavenosť, sociálna infraštruktúra**

- občianska vybavenosť a služby, sociálne a zdravotné služby, školstvo a vzdelávanie, kultúra a osвета, zariadenia pre rekreáciu, šport a oddych, administratíva a verejná správa

##### **6. EKONOMICKÉ VYUŽÍVANIE ZDROJOV**

###### **6.1. Podnikateľské sféra**



## **Program hospodárskeho a sociálneho rozvoja obce Rakovo na roky 2015-2023**

- primárny sektor, sekundárny sektor, terciálny sektor, kvartérny sektor, organizačná štruktúra hospodárstva

### 6.2. Trh práce

- zamestnanosť, nezamestnanosť

## **II. ANALÝZA SITUÁCIE V OBCI**

### 7. SWOT ANALÝZA

### 8. PROBLÉMOVÁ ANALÝZA

8.1. Audit problémov- najdôležitejšie problémy, kľúčové problémy– matrica problémov

### 9. ANALÝZA VÄZIEB NA STRATEGICKÉ DOKUMENTY VÚC

#### 9.1. PHSR VÚC

#### 9.2. ÚPN VÚC

### 10. ANALÝZA POTENCIÁLU ÚZEMIA

10.1. Rozvojový potenciál územia, disparity rozvoja

## **III. STRATÉGIA ROZVOJA OBCE**

### 11. VÍZIA A CIELE ROZVOJA OBCE

#### 11.1. Vízia

#### 11.2. Ciele stratégie rozvoja

- (*prioritné oblasti*,) strategický (globálny) cieľ, všeobecné (strategické) ciele, špecifické ciele

### 12. FINANČNÝ RÁMEC

12.1. Zdroje financovania stratégie

### MONITORING

### ČASOVÝ HARMONOGRAM



## Program hospodárskeho a sociálneho rozvoja obce Rakovo na roky 2015-2023

### ANALYTICKO-STRATEGICKÁ ČASŤ

#### I. AUDIT ÚZEMIA

##### 1. ZÁKLADNÁ CHARAKTERISTIKA

###### 1.1. Základné informácie

###### Kategorizácia

Územné členenie: Okres Martin, Žilinský kraj, Slovensko

Typ celku (obce): Obec

Región: Turiec

Obvod: Žilina

###### Symboly



erb obce



pečať obce



vlajka obce

###### Štatutárny zástupca

Meno: Patrik Antal

Funkcia: starosta

###### Adresa

Obecný úrad Rakovo

Číslo: 8

PSČ: 038 42

Pošta: Príbovce

###### Kontaktné informácie

Telefón – pevná linka: +421 43 4294 188, mobil: +421 911 228 993

E-mail: [obec@rakovo.sk](mailto:obec@rakovo.sk)

WEB: [www.rakovo.sk](http://www.rakovo.sk)

###### Faktografické údaje

Kód obce: 512541

IČO: 00647365

DIČ: 2020591749

Počet obyvateľov: 333 ( k 1.1.2015)

Rozloha: 542 ha – 5,42 km<sup>2</sup>

Hustota: 61,44 obyv./km<sup>2</sup>

Nadmorská výška: 429 m n.m.



## Program hospodárskeho a sociálneho rozvoja obce Rakovo na roky 2015-2023

Súradnice: GPS: 48°59'14"S 18°52'48"V

Prvá písomná zmienka: v roku 1 244

**Vodné toky:** Cez kataster obce preteká rieka Turiec a Blatnický potok, ktorý zároveň tvorí hranicu so susednou obcou Príbovce. Do Blatnického potoka na severovýchodnej hranici chotára sa vlieva Karlovský potok, ktorý neďaleko majera Stariny priberá potok Jelšovec.

### Miestne časti:

**Malé Rakovo** - pôvodne samostatná obec Malé Rakovo bola po roku 1902 pripojená k Veľkému Rakovu a od roku 1920 sa obec nazýva už len Rakovo.

**Majer Stariny** - leží vo východnej časti katastrálneho územia. Prístupová cesta sem vedie z hlavnej cesty I/65, smerom od Ďanovej.

### Úradné hodiny

**pondelok** 07:30 – 14:00

**utorok** 07:30 – 13:30

**streda** 08:00 – 16:30

**štvrtok** Nestránkový deň

**piatok** 07:30 – 13:30

Spádovosť obce:	
Sídlo matričného úradu	Príbovce
Sídlo pracoviska daňového úradu	Martin
Sídlo pracoviska Obv. odd. policajného zboru	Príbovce
Sídlo Okresného súdu	Martin
Sídlo Okresného riaditeľstva Hasičského a záchranného zboru	Martin
Sídlo pracoviska Obvodného úradu	Martin
Sídlo Územnej vojenskej správy	Žilina
Sídlo územ. Úradu práce, soc. vecí a rodiny	Martin
Sídlo Obvodného úradu životného prostredia	Martin

### Školy:

Základná škola	nie
Materská škola	nie



## Program hospodárskeho a sociálneho rozvoja obce Rakovo na roky 2015-2023

### Dopravné spojenie :

Autobusová zastávka	Áno
Vlaková stanica	Áno

### Obecná infraštruktúra:

Verejný vodovod	Áno
Verejná kanalizácia	Áno
Kanalizačná sieť pripojená na ČOV	Nie
Rozvodná sieť plynu	Áno
Káblová televízia	Nie

### Vybrané služby:

Predajňa potravinárskeho tovaru	Áno
Pohostinské odbytové stredisko	Áno
Predajňa nepotravinárskeho tovaru	Nie
Predajňa pohonných látok	Nie
Zariadenie pre údržbu a opravu motorových vozidiel	Nie
Predajňa súčastok a príslušenstva pre motorové vozidlá	Áno
Hotel (motel, hotel)	Áno
Penzión *** až *	Nie
Turistická ubytovňa **, *	Nie
Chatová osada *** až *	Nie
Kemping **** až *	Nie
Ostatné hromadné ubytovacie zariadenia	Nie
Komerčná poisťovňa	Nie
Komerčná banka	Nie
Bankomat	Nie
Pošta	Nie



## Program hospodárskeho a sociálneho rozvoja obce Rakovo na roky 2015-2023

### Zdravotníctvo- vybrané ukazovatele:

Lekárne a výdajne liekov	Áno
Samostatné ambulancie praktického lekára pre dospelých	Áno
Samostatné ambulancie praktického lekára pre deti a dorast	Áno
Samostatné ambulancie praktického lekára stomatólóga	Nie
Samostatné ambulancie praktického lekára gynekológa	Nie

### Životné prostredie- vybrané ukazovatele:

Skládka komunálneho odpadu	Nie
Komunálny odpad	Áno
Využívaný komunálny odpad	Áno
Zneškodňovaný komunálny odpad	Áno

### 1.2. História obce

Miesto, na ktorom stojí dnes obec Rakovo, sa pôvodne volalo Zanzan Sive Zaluzan /Zalužany/. Pôvodné "staré" Rakovo sa rozprestieralo len na severnej a severozápadnej strane svahov kopca "Borog". Prvým majiteľom pôvodne kráľovského údolia medzi Turcom a Blatnickým potokom bol Mistrík, ktorý zomrel v roku 1244 bez potomkov. Jeho majetek „zem Rakovo“, daroval kráľ Belo IV. Černíkovi. Bezprostredným južným susedom Rakova bola dnes zaniknutá dedina Zanašany, resp. Zalužany, ktorú daroval kráľ Belo v r. 1245 svojmu kaplánovi Martinovi a jeho bratovi Ladislavovi. Vtedy boli vyznačené i chotárne medze. V roku 1377 rozhrančil turčiansky konvent chotár na rakovský a karlovský. Vtedy sa ešte nepíše o Rakove, ale o Zaluzan (Zalužany)- meno Rakovo sa začalo užívať asi podľa Raka, ktorý sa spomína v Zanzan (Zanasany) r. 1363. Pôvodní majitelia Rakova vymreli a na základe nového kráľovského darovania pripadlo Rakovo Ondrejovi Černenskému. Okrem týchto rodín je v Rakove známa i rodina Feja a od 17. storočia sú tu aj Benickovci. V 17. storočí pribudla ešte rodina Parsonovcov.

Pri súpise v r. 1720 bolo celé Rakovo čisto zemianskou osadou. Pôvodné zemianske majetky sa udržali v majetku rodín až do konca 19. storočia.

Začiatkom 20. storočia malo Rakovo i s osadami Lehôtka a Stariny 46 domov. Osada Lehôtka leží 2 km južne od Rakova. Prvá zmienka o Lehôtke je z r. 1244. Meno Lehôtka sa vyskytuje aj v roku 1487, keď sa spomína meno Jakub a Martin de Lehotka. Lehotka nebola veľká. Nikdy tam nebola viac ako jedna kúria. K Rakovu patrí aj majer Stariny, ktorý patril Dr. Menyhértovi



## **Program hospodárskeho a sociálneho rozvoja obce Rakovo na roky 2015-2023**

Rakovskému. Na mape z roku 1851 Stariny ešte nie sú zakreslené. Stariny vznikli ešte pred rokom 1868. V obci sa nachádzali dva kaštiele, vystavené v strede dediny. Kaštieľ rodiny Benických je z roku 1763 a kaštieľ rodiny Rakovských bol starší.

Železničná stanica bola postavená v roku 1873. Súvislá skupina domov pri Blatnickom potoku bola postavená za 1. ČSR. Ulica (Kolónia), ktorá sa tiahne od železničnej stanice k mostu nad riekou Turiec medzi Príbovcami a Benicami, vznikla v 40. rokoch 20. storočia.

### **1.3. Širšie územné vzťahy**

Dopravná poloha obce je výhodná s cestným i železničným prepojením na bližšie i vzdialenejšie okolie. Železničné spojenie je priamo v obci. Obec Rakovo leží 9 km od okresného mesta Martin. Susedné obce sú: Benice, Príbovce, Ležiachovo, Laskár, Valentová, Karlová, Ďanová. Z hľadiska cestnej dopravy obec spája s mestom Martin cesta druhej triedy II/519, napojená za obcou Príbovce úrovňovou križovatkou na cestu I/65.

Riešené územie obce je na nadradený komunikačný systém napojené z hľadiska cestnej dopravy cestou I/65 Martin - Turčianske Teplice - Turček vedúcou riešeným v smere sever - juh východným okrajom staršej časti obce. Trasa tejto komunikácie je zaradená do siete rýchlostných komunikácií ako súčasť trasy R3 (Šahy - Zvolen - Martin - Trstená alt. Zvolen - B. Bystrica - T. Teplice ). Nadradenú sieť a hlavný dopravný koridor Bratislava - Žilina - Košice - Ukrajina reprezentuje navrhovaná trasa diaľnice D1, ktorá je súčasťou európskeho multimodálneho koridoru č. Va . Z hľadiska železničnej dopravy koridorom súbežným s c. I/65 prechádza železničná trať č. 170 Vrútky - Diviaky - Horná Štubňa (Zvolen), ktorá je dvojkoľajovou traťou III. kategórie z hľadiska kvalitatívneho stupňa a je zaradená medzi železničnú doplnkovú sieť TINA .

Najbližším terminálom kombinovanej z hľadiska tratí zaradených do siete AGTC je terminál medzinárodného významu Žilina - Teplička n. Váhom, ktorý bol vybudovaný v súvislosti s výstavbou priemysel. parku a automobilky Kia - Hyundai v tejto lokalite.

Z administratívneho hľadiska je obec začlenená do okresu Martin a Žilinského samosprávneho kraja. Obec je otvorenou ekonomickou a sociálnou jednotkou s väzbami na svoje okolie, predovšetkým na blízke okresné mesto.





## Program hospodárskeho a sociálneho rozvoja obce Rakovo na roky 2015-2023





## **Program hospodárskeho a sociálneho rozvoja obce Rakovo na roky 2015-2023**

### **1.4. Stav územnoplánovacej a programovej dokumentácie**

Obec Rakovo má vlastný územný plán, ktorý je v súlade s Územným plánom Žilinského samosprávneho kraja .

#### **Územný plán obce Rakovo - ÚPN SÚ PRÍBOVCE 1984:**

Prvý územný plán bol vypracovaný v roku 1984 a schválený uznesením ONV 10/84.

Územný plán sídelného útvaru Príbovce, ktorého súčasťou bola aj obec Rakovo, spracoval URBION Banská Bystrica na základe požiadavky ONV– odboru územného plánovania v Martine a volebného programu NF okresu Martin na roky 1981 – 1985. Výsledný návrh zohľadnil pripomienky zainteresovaných orgánov a organizácií, pričom záber poľnohospodárskeho pôdneho fondu je len v rozsahu stanoviska Ministerstva poľnohospodárstva a výživy SSR a to vo výmere 7,56 ha. Územný plán SÚ Príbovce bol schválený Uznesením rady Okresného národného výboru v Martine dňa 27. januára 1984 pod číslom 10.

#### **Územný plán obce Rakovo - Doplnok ÚPN O Rakovo - IBV JUH**

Územný plán sídelného útvaru Príbovce (ÚPN-SÚ Príbovce) v rámci ktorého bolo riešené aj celé katastrálne územie dnes už samostatnej obce Rakovo, bol v súlade s vtedy platnou legislatívou schválený uznesením Rady ONV v Martine pod č. 10/84 zo dňa 27.01.1984 a následne dopracovaný spracovateľom – Štátnym inštitútom urbanizmu a územného plánovania do úrovne výsledného návrhu v 03/1984. Na základe zákona č. 237/2000 Z. z. s platnosťou od 01.08.2000, ktorý predstavoval rozsiahlu novelu pôvodného stavebného zákona č. 50/1976 Zb. v znení neskorších predpisov, bolo vypracované v 12/2003 odborne spôsobilou osobou na obstarávanie ÚPP a ÚPD, Ing. arch. Jánom Burianom, PRESKÚMANIE A NÁVRH NA AKTUALIZÁCIU ÚZEMNÉHO PLÁNU OBCE RAKOVO (ÚPN-0 Rakovo) s následným schválením v uznesení obecného zastupiteľstva v 01/2004. Jedným s odporúčaní a opatrení vyplývajúcim z horeuvedeného preskúmania je potreba riešenia nových plôch pre individuálnu bytovú výstavbu (IBV) na doposiaľ nezastavaných plochách na južnom okraji obytného územia obce. Cieľom doplnku ÚPN-0 Rakovo je urbanistický návrh zástavby, vrátane koncepčného riešenia technickej infraštruktúry vo vymedzenej lokalite, vhodne dopĺňajúci existujúcu zástavbu do organicky vyváženého funkčného celku zahŕňajúceho potreby obce na rozvoj bývania vo forme IBV. Doplnok ÚPN-0 Rakovo je vypracovaný v zmysle zmluvy o dielo č. AA PN -Rakovo – 01/2004, medzi objednávateľom (obec Rakovo) a zhotoviteľom (Ing. arch. Peter Nezval) za spolupôsobenia obstarávateľa – odborne spôsobilej osoby na obstarávanie ÚPP a ÚPD (Ing. arch. Ján Burian). Spôsob spracovania úlohy, obsah a rozsah boli zmluvne upresnené medzi objednávateľom a zhotoviteľom za účasti obstarávateľa a sú v súlade so znením zákona č. 50/1976 Zb. o územnom plánovaní a stavebnom poriadku v znení neskorších predpisov,



## **Program hospodárskeho a sociálneho rozvoja obce Rakovo na roky 2015-2023**

vyhlášky č. 55/2001 o územno-plánovacích podkladoch a územno-plánovacej dokumentácii a tiež v zmysle metodického usmernenia obstarania a spracovania územného plánu obce týkajúceho sa zmien a doplnkov.

### **Územný plán obce Rakovo - Doplnok ÚPN O Rakovo - ŠPORT A REKREÁCIA**

Územný plán sídelného útvaru Príbovce (ÚPN-SÚ Príbovce) v rámci ktorého bolo riešené aj celé katastrálne územie dnes už samostatnej obce Rakovo, bol v súlade s vtedy platnou legislatívou schválený uznesením Rady ONV v Martine pod č. 10/84 zo dňa 27.01.1984 a následne dopracovaný spracovateľom – Štátnym inštitútom urbanizmu a územného plánovania do úrovne výsledného návrhu v 03/1984. Na základe zákona č. 237/2000 Z. z. splatnosťou od 01.08.2000, ktorý predstavoval rozsiahlu novelu pôvodného stavebného zákona č. 50/1976 Zb. v znení neskorších predpisov, bolo vypracované v 12/2003 odborne spôsobilou osobou na obstarávanie ÚPP a ÚPD, Ing. arch. Jánom Burianom, **PRESKÚMANIE A NÁVRH NA AKTUALIZÁCIU ÚZEMNÉHO PLÁNU OBCE RAKOVO (ÚPN-0 Rakovo)** s následným schválením v uznesení obecného zastupiteľstva v 01/2004. Jedným z odporúčaní a opatrení vyplývajúcim z horeuvedeného dokumentu je potreba riešenia nových plôch pre šport a rekreáciu občanov obce, aj s prípadným využitím nezastavaných plôch pri vstupe do obce od Príbovíc na plochách medzi železničnou traťou a zastavaným územím obce po oboch stranách cesty 111/5197. Cieľom doplnku ÚPN-O Rakovo je urbanistický návrh zástavby, vrátane koncepcného riešenia technickej infraštruktúry vo vymedzenej lokalite, vhodne dopĺňajúci existujúcu zástavbu do organicky vyváženého funkčného celku zahŕňajúceho potreby obce na rozvoj športu, rekreačného športu a rekreácie a oddychu vo forme ihrísk pre kolektívne športy detských ihrísk a plôch verejnej parkovej zelene s doplnkovou spoločenskou vybavenosťou. Doplnok ÚPN-0 Rakovo je vypracovaný v zmysle zmluvy o dielo č. AA PN -Rakovo – 01/2004, medzi objednávateľom (obec Rakovo) a zhotoviteľom (Ing. arch. Peter Nezval) za spolupôsobenia obstarávateľa – odborne spôsobilej osoby na obstarávanie ÚPP a ÚPD (Ing. arch. Ján Burian). Spôsob spracovania úlohy, obsah a rozsah boli zmluvne upresnené medzi objednávateľom a zhotoviteľom za účasti obstarávateľa a sú v súlade so znením zákona č. 50/1976 Zb. o územnom plánovaní a stavebnom poriadku v znení neskorších predpisov, vyhlášky č. 55/2001 o územno-plánovacích podkladoch a územno-plánovacej dokumentácii a tiež v zmysle metodického usmernenia obstarania a spracovania územného plánu obce týkajúceho sa zmien a doplnkov.



## **Program hospodárskeho a sociálneho rozvoja obce Rakovo na roky 2015-2023**

**Zmena a doplnok č. 3 ÚPN O Rakovo - ZaD č.3 UPN O RAKOVO – IBV RAKOVO VÝCHOD**

Obec Rakovo má platný územný plán, ktorý bol spracovávaný v roku 1984 ako Územný plán sídelného útvaru Príbovce (ÚPN-SÚ Príbovce), ktorý bol v súlade s vtedy platnou legislatívou schválený uznesením Rady ONV v Martine pod č. 10/84 zo dňa 27.01.1984 a následne dopracovaný spracovateľom – Štátnym inštitútom urbanizmu a územného plánovania do úrovne výsledného návrhu v 03/1984. Na základe zákona č. 237/2000 Z. z. s platnosťou od 01.08.2000, ktorý predstavoval rozsiahlu novelu pôvodného stavebného zákona č. 50/1976 Zb. v znení neskorších predpisov, bolo vypracované v 12/2003 odborne spôsobilou osobou na obstarávanie ÚPP a ÚPD, Ing. arch. Jánom Burianom, **PRESKÚMANIE A NÁVRH NA AKTUALIZÁCIU ÚZEMNÉHO PLÁNU OBCE RAKOVO (ÚPN-0 Rakovo)** s následným schválením v uznesení obecného zastupiteľstva v 01/2004. Jedným z odporúčaní a opatrení vyplývajúcim z horeuvedeného preskúmania bola potreba riešenia nových plôch pre individuálnu bytovú výstavbu (IBV) na doposiaľ nezastavaných plochách na južnom okraji obytného územia obce. Táto zmena bola spracovaná v doplnku ÚPN-O Rakovo– IBV JUH, ktorý bol vypracovaný zhotoviteľom (Ing. arch. Peter Nezval) za spolupôsobenia obstarávateľa– odborne spôsobilej osoby na obstarávanie ÚPP a ÚPD (Ing. arch. Ján Burian). Doplnok ÚPN O Rakovo– IBV RAKOVO VÝCHOD bol schválený obecným zastupiteľstvom v Rakove pod číslom 5/2004 zo dňa 13.10.2004.

### Zoznam schválených VZN:

- VZN o spôsobe náhradného zásobovania vodou a náhradného odvádzania odpadových vôd a o zneškodňovaní obsahu žúmp v obci Rakovo
- VZN o podmienkach prenájmu obecných nájomných bytov v obci Rakovo
- VZN o miestom poplatku a o nakladaní s komunálnymi odpadmi a drobnými stavebnými odpadmi na území obce
- VZN o vedení obecnej kroniky
- VZN o miestnej dani z nehnuteľnosti
- VZN o miestnej dani za ubytovanie
- VZN o miestnej dani za psa
- VZN, ktorým sa vyhlasuje záväzná časť územného plánu „Zmeny a doplnky č.3“
- VZN o podmienkach poskytovania dotácií z prostriedkov obce Rakovo
- Poplatky za služby poskytované obcou
- VZN o prevádzkovaní pohrebiska



## **Program hospodárskeho a sociálneho rozvoja obce Rakovo na roky 2015-2023**

### **2. PRÍRODNÉ ZDROJE A PODMIENKY**

#### **2.1. Prírodné charakteristiky**

**- geomorfológia, klimatické podmienky, hydrologické pomery, pôdna charakteristika, fauna a flóra, krajinná štruktúra**

Hodnotené územie spadá do územného celku, ktoré podľa regionálneho geomorfologického členenia Slovenska zaradujeme do Fatransko-tatranskej oblasti, severnej časti geomorfologického celku Turčianska kotlina a oddielu Turčianske nivy- južný okraj holocénnej nivy Váhu.

Cez kataster obce preteká rieka Turiec a Blatnický potok, ktorý zároveň tvorí hranicu so susednou obcou Príbovce. Do Blatnického potoka na severovýchodnej hranici chotára sa vlieva Karlovský potok, ktorý neďaleko majera Stariny priberá potok Jelšovec. Na rieke Turiec je od roku 1966 chránený úsek výskytu hlavátky podunajskej (Hucho hucho). V chotári sa nachádzajú nívne, lužné a hnedé lesné pôdy. Z hľadiska úrodnosti je ich kvalita priemerná. Obec Rakovo leží uprostred Turčianskej kotliny na ľavostrannej časti Turca. Nadmorská výška v strede obce je 429 m n. m. Zväčša odlesnený povrch chotára, na nive Turca a na pahorkatine so zvyškami poriečnej rovne, tvoria karbonatické štrky. Má nívne, lužné a hnedé lesné pôdy.

#### **Údaje o pôde a rozlohe k 31.12.2014**

celková výmera obce:	5,42 km <sup>2</sup> - 542 ha
orná pôda:	2,91 km <sup>2</sup> - 291 ha
chmeľnice:	0,00 km <sup>2</sup> - 0 ha
vinice:	0,00 km <sup>2</sup> - 0 ha
záhrady:	0,09 km <sup>2</sup> - 9 ha
ovocné sady:	0,00 km <sup>2</sup> - 0 ha
trvalé trávnaté porasty:	1,72 km <sup>2</sup> - 172 ha
poľnohospodárska pôda:	4,72 km <sup>2</sup> - 472 ha
lesné pozemky:	0,03 km <sup>2</sup> - 3 ha
vodné plochy:	0,15 km <sup>2</sup> - 15 ha
zastavané dvory a nádvorja:	0,44 km <sup>2</sup> - 44 ha
ostatné plochy:	0,408 km <sup>2</sup> - 8 ha

V posudzovanom území nebol zaznamenaný žiaden výskyt ložísk nerastných surovín. Z hľadiska minerálnych prameňov a termálnych vôd sa kataster obce Rakovo nachádza cca 5



## **Program hospodárskeho a sociálneho rozvoja obce Rakovo na roky 2015-2023**

km severne od zdroja minerálnej vody Kláštorňa (stolová minerálna voda) a cca 20 km severne od termálnych prameňov kúpeľného mesta Turčianske Teplice.

Z hľadiska hodnotenia podľa klimatických podmienok územie patrí do kategórie mierne teplých oblastí. Turčianska kotlina je otvorená smerom na sever, čo nemá priaznivý vplyv na klímu a podnebie je tu chladnejšie ako v okolitých kotlinách. Kvalita ovzdušia je ovplyvňovaná geografickými a geomorfologickými danosťami kotliny. Keďže ide o pomerne úzku vysočinnú kotlinu výrazne ohraničenú horstvami zvažujúcu sa z juhu na sever, kotlina je menej vetrateľná a v prechodných obdobiach sa v nižších nadmorských výškach vyskytujú časté inverzné stavy ovzdušia. V celoročnej relácii je priemerná jarná teplota ovzdušia 7 stupňov Celzia, letná 16,4 stupňov Celzia, jesenná 8,6 stupňov Celzia a zimná -2,7 stupňov Celzia. Priemerné ročné úhrny zrážok sa pohybujú od 700 až 800 mm (centrálne kotliny) do 1200 až 1300 mm (pohoria), ročná oblačnosť je 60 – 65 dní.

### **Flóra :**

Na základe fytogeografického členenia Slovenska (Atlas SSR, 1980) územie Turčianskej kotliny patrí do:

- oblasti Západokarpatskej flóry (Carpaticum occidentale)
- obvodu flóry vnútrokarpatských kotlin (Intracarpaticum)
- okresu Turčianska kotlina

Prírodná biocenóza na údolných nivách je značne pozmenená hospodárskou činnosťou človeka od dávnej minulosti (vytváranie pasienkov, plôch s ornou pôdou). Z pôvodných súvislých lesných porastov a krovitých formácií sa zachovali na brehoch Turca rozsiahle brehové porasty, na ďalšom území je to rozptýlená skupinová stromová a krovinová zeleň.

### **Fauna:**

Zloženie fauny širšieho riešeného územia je výsledkom pôsobenia zložitého komplexu prírodných činiteľov a zásahov človeka. Ako bolo uvedené, kataster obce Rakovo zasahuje do chráneného úseku toku rieky Turiec s výskytom hlavátky podunajskej. Na tok a ostatné vodné plochy je viazaný výskyt viacerých druhov vodného vtáctva: bocian biely, kačica divá, labuť veľká, hus bieločelá, čajka smejivá, niekedy aj vodnár potočný a volavka popolavá.

## **2.2. Ochrana prírody - chránené územia**

V riešenom území sa nachádza chránené územie podľa medzinárodných dohovorov a to Ramsarská lokalita Mokrade Turca. Na základe uznesenia vlády SR č. 66 zo dňa 9.7.2003 do riešeného územia zasahuje územie európskeho významu: SKUEV0382 Turiec a Blatničianka.



## Program hospodárskeho a sociálneho rozvoja obce Rakovo na roky 2015-2023

### Chránené druhy (druhovú ochranu)

#### **Biotopy európskeho významu:**

- Slatiny s vysokým obsahom báz (7230)
- Nížinné a podhorské kosné lúky (6510)
- Vlhkomilné vysokobylinné lemové spoločenstvá na poriečnych nivách od nížin do alpínskeho stupňa (6430)
- Nížinné až horské vodné toky s vegetáciou zväzu Ranunculion fluitantis a Callitricho-Batrachion (3260)

#### **Druhy európskeho významu:**

Bezstavovce: Šidielko (Coenagrion ornatum), Spriadač kostihojový (Callimorpha quadripunctaria), Bystruška potočná (Carabus variolosus), Korýtko riečne (Unio crassus), Priadkovec trnkový (Eriogaster catax), Ohniváček veľký (Lycaena dispar), Klinovka hadia (Ophiogomphus cecilia)

Stavovce: Hlaváč bieloplutvý (Cottus gobio), Kolok vretenovitý (Zingel streber), Píž severný (Cobitis taenia), Hlavátka podunajská (Hucho hucho), Kunka žltobruchá (Bombina variegata), Mlok hrebenatý (Triturus cristatus), Vlk dravý (Canis lupus), Netopier obyčajný (Myotis myotis), Netopier brvitý (Myotis emarginatus), Podkovár malý (Rhinolophus hipposideros), Vydra riečna (Lutra lutra)

#### **Ochrana drevín**

V rámci katastra sa nenachádza chránený strom v zmysle zákona o ochrane prírody a krajiny. Platí tu ale všeobecná ochrana drevín rastúcich mimo les dosahujúcich potrebné parametre, ktorá vyplýva takisto z uvedeného.

#### **Systémy ekologickej stability (ÚSES).**

Územný priemet je daný presnejším vymedzením prvkov ekologickej stability krajiny spracovaných v rámci projektu územného systému ekologickej stability v regionálnom rozmere. K tomuto systému sa pričleňujú priemety plôch schválených chránených území slovenského a európskeho významu. Zásady ochrany a využívania územia, na ktorom sa vyskytujú chránené časti prírody, ako aj na územiach bez nich, sú dané najmä zákonom č. 543/2002 o ochrane prírody a krajiny v znení neskorších predpisov. V prípade prekryvu viacerých stupňov ochrany na jednom území platí ten stupeň ochrany, ktorý ustanovuje neskorší právny predpis. Na celom území katastra platí stupeň ochrany prírody č.1.

Ďalšími prvkami USES sú interakčné prvky prepájajúce pôsobenie ostatných prvkov USES na okolitý priestor. Navrhnuté sú biotopy lesa, nelesnej drevinovej vegetácie a biotopy charakteru lesa a mokradné biotopy.



## **Program hospodárskeho a sociálneho rozvoja obce Rakovo na roky 2015-2023**

### **Prírodné zdroje**

#### **Ochrana lesných zdrojov**

Na území katastra sa nenachádzajú lesné porasty.

#### **Ochrana vodných zdrojov**

Na území katastra sa nenachádzajú vodné zdroje.

#### **Ochrana pôdných zdrojov**

Chránenou pôdou v zmysle zákona o ochrane poľnohospodárskej pôdy, pôda s bonitou od 1. do 4. bonitnej triedy a pôda s vykonanými investičnými zásahmi. Najlepšou bonitou v katastri je bonita 4 a tak chránená pôda je len meliorovaná, ktorá sa tu nachádza najmä v severnej časti katastra a v rámci zastavaného územia obce.

#### **Ochrana genofondových zdrojov**

Za genofondové plochy môžeme považovať plochy biotopov s genofondovo významnými druhmi a ďalej sem patria vybrané plochy príliš neovplyvnené hospodárením, niektoré podmáčané a mokradné lokality.

### **2.3. Životné prostredie**

Obec Rakovo zabezpečuje separovaný zber odpadu (papier, plasty, sklo, textil) a odvoz komunálneho odpadu a BIO odpadu. Triedenie odpadu (elektro, textil, železo a pod.) je zabezpečené prostredníctvom spoločnosti Brantner Fatra s.r.o. . Komunálny odpad je vyvážený na regionálnu skládku komunálneho odpadu TKO v Martine, ktorá je zaradená v zmysle novej legislatívy v odpadovom hospodárstve ako skládka na nie nebezpečný odpad. Obec nedisponuje kompostárňou, kompostovanie je preto v súčasnosti realizované občanmi v rámci vlastných možností. Obec vybuduje z dotácií zberný dvor, kde bude zbierať a separovať odpady. Na potrebný zber BIO odpadu obec zakúpi z dotácií techniku- traktor, zahradný traktor, vlečku, kompostéry , štiepkovač, obracač a inú pomocnú techniku na zber a spracovanie BIO odpadu.

## **3. ĽUDSKÉ ZDROJE**

### **3.1. Demografická situácia obce**

**- stav a vývoj obyvateľstva, pohyb obyvateľstva, veková štruktúra obyvateľstva  
Obyvateľstvo podľa pohlavia, rodinného stavu a veku podľa SODB 2011**





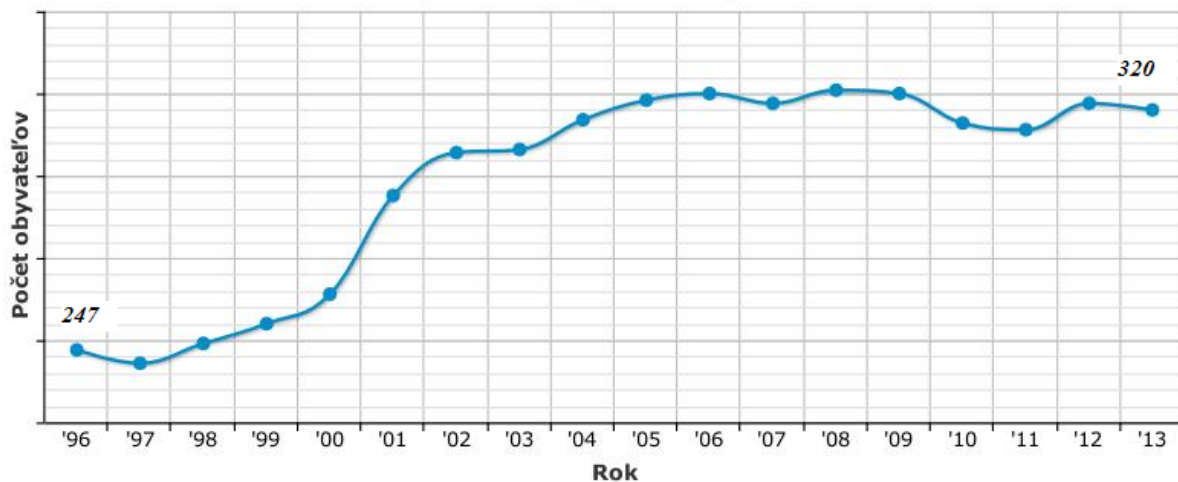
## Program hospodárskeho a sociálneho rozvoja obce Rakovo na roky 2015-2023

Vek	Muži					Ženy					Obyvateľstvo	
	spolu	slobodní	ženatí	rozvedení	ovdovení	spolu	slobodné	vydaté	Rozvedené	ovdovené	úhrn	%
<b>Rakovo</b>												
0 – 2	3	3	0	0	0	7	7	0	0	0	10	3,2
3 – 4	6	6	0	0	0	4	4	0	0	0	10	3,2
6 – 9	0	0	0	0	0	1	1	0	0	0	1	0,3
10 - 14	10	10	0	0	0	5	5	0	0	0	15	4,8
15	6	6	0	0	0	9	9	0	0	0	15	4,8
16 - 17	1	1	0	0	0	2	2	0	0	0	3	1,0
18 - 19	3	3	0	0	0	6	6	0	0	0	9	2,9
20 - 24	4	4	0	0	0	5	5	0	0	0	9	2,9
25 - 29	11	10	1	0	0	5	5	0	0	0	16	5,1
30 - 34	9	5	4	0	0	8	3	5	0	0	17	5,5
35 - 39	10	6	3	1	0	9	3	4	2	0	19	6,1
40 - 44	26	9	13	4	0	17	0	16	0	1	43	13,8
45 - 49	14	4	8	2	0	12	1	9	2	0	26	8,4
50 - 54	10	2	6	2	0	10	3	5	2	0	20	6,4
55 - 59	11	1	8	2	0	10	1	8	1	0	21	6,8
60 - 64	11	0	8	2	1	12	1	8	2	1	23	7,4
65 - 69	7	0	6	1	0	7	0	4	1	2	14	4,5
70 - 74	8	0	7	1	0	11	0	6	0	5	19	6,1
75 - 79	3	0	3	0	0	6	0	1	0	5	9	2,9
80 - 84	2	0	1	0	1	3	0	0	0	3	5	1,6
85 +	0	0	0	0	0	3	0	0	0	3	3	1,0
<b>Spolu</b>	<b>155</b>	<b>70</b>	<b>68</b>	<b>15</b>	<b>2</b>	<b>156</b>	<b>56</b>	<b>66</b>	<b>10</b>	<b>24</b>	<b>311</b>	<b>100,0</b>
0 – 5	9	9	0	0	0	12	12	0	0	0	21	6,8
6 - 14	16	16	0	0	0	14	14	0	0	0	30	9,6
Produktívny	117	45	57	14	1	103	30	59	10	4	220	70,7
Poproduktívny	13	0	11	1	1	27	0	7	0	20	40	12,9
Podiel obyvateľstva	0 - 5	5,8	-	-	-	7,7	-	-	-	-	6,8	-
	6 - 14	10,3	-	-	-	9,0	-	-	-	-	9,6	-
Produktívny vek		75,5	-	-	-	66,0	-	-	-	-	70,7	-
Poproduktívny vek		8,4	-	-	-	17,3	-	-	-	-	12,9	-
Priemerný vek		36,99	-	-	-	40,69	-	-	-	-	38,84	-



## Program hospodárskeho a sociálneho rozvoja obce Rakovo na roky 2015-2023

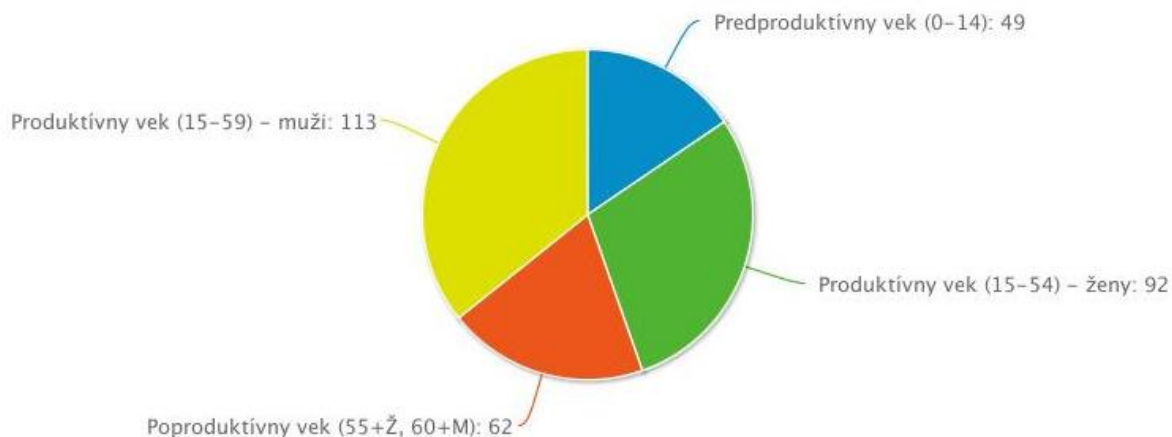
### Počet obyvateľov v jednotlivých rokoch



### Počet mužov a žien v jednotlivých rokoch



### Podiel rozdelenia veku





## Program hospodárskeho a sociálneho rozvoja obce Rakovo na roky 2015-2023

### Obyvateľstvo podľa pohlavia a národnosti podľa SODB 2011

Národnosť	Muži	Ženy	Spolu
<b>Rakovo</b>			
Slovenská	145	154	299
Česká	0	1	1
Iná	1	0	1
Nezistená	9	1	10
Spolu	155	156	311

### 3.2. Vzdelávanie, vzdelanosť obyvateľstva

#### Obyvateľstvo podľa pohlavia a stupňa najvyššieho dosiahnutého vzdelania podľa SODB 2011

Najvyššie dosiahnuté vzdelanie		Pohlavie		Spolu
		muži	ženy	
<b>Rakovo</b>				
Základné		16	26	42
Učňovské (bez maturity)		29	15	44
Stredné odborné (bez maturity)		24	19	43
Úplné stredné učňovské (s maturitou)		4	4	8
Úplné stredné odborné (s maturitou)		27	32	59
Úplné stredné všeobecné		1	7	8
Vyššie odborné vzdelanie		1	6	7
Vysokoškolské bakalárske		3	2	5
Vysokoškolské magisterské, inžinierske, doktorské		20	16	36
Vysokoškolské spolu		23	18	41
Študijný odbor	technické vedy a náuky I (baníctvo, hutníctvo, strojárstvo, informatika a VT, elektrotech., tech. chémia, potravinárstvo)	10	0	10
	technické vedy a náuky II (textilná v., sprac. kože, dreva, plastov, v. hud. nástrojov, archit., staveb., dopr., pošty, telekom., automatiz., špec. odb.)	4	1	5
	poľnohospodársko-lesnícke a veterinárne vedy a náuky	2	2	4
	Zdravotníctvo	0	3	3
	spoločenské vedy, náuky a služby I (filozof., ekon., polit. a práv. vedy, ekonomika a manaž., obchod a služby, SŠ- OA, HA, praktická š., učeb. odb.)	5	5	10
	spoločenské vedy, náuky a služby II (histor., filolog., pedag. a psych. vedy, publicistika a informácie, telových., učiteľstvo, SŠ - gym.)	2	5	7
	vedy a náuky o kultúre a umení	0	1	1
	Nezistený	0	1	1
Bez školského vzdelania		26	27	53
Nezistené		4	2	6
Úhrn		155	156	311

### 3.3. Vierovyznanie a národnostné zloženie

#### Obyvateľstvo podľa pohlavia a náboženského vyznania podľa SODB 2011



## Program hospodárskeho a sociálneho rozvoja obce Rakovo na roky 2015-2023

Náboženské vyznanie	Muži	Ženy	Spolu
<b>Rakovo</b>			
Rímskokatolícka cirkev	62	76	138
Evanjelická cirkev augsburského vyznania	38	38	76
Evanjelická cirkev metodistická	0	1	1
Ústredný zväz židovských náboženských obcí	1	0	1
Bez vyznania	39	34	73
Nezistené	15	7	22
Spolu	155	156	311

### Obyvateľstvo podľa pohlavia a materinského jazyka podľa SODB 2011

Materinský jazyk	Pohlavie		Spolu
	muži	Ženy	
<b>Rakovo</b>			
Slovenský	145	154	299
Český	0	1	1
Jidiš	1	0	1
Nezistený	9	1	10
Spolu	155	156	311

## 4. KULTÚRNE A SPOLOČENSKÉ ZDROJE

### 4.1. Pamiatky a tradície

- tradície, kultúrne a historické pamiatky, osobnosti, rodáci,

História obce Rakovo je významne spätá s turčianskym rodom Rakovských a Benických. Rakovo je rodiskom významných historických postáv. Narodil sa tu významný humanista a spisovateľ Martin Rakovský (jeho životopis a tvorbu nájdete napríklad v Zlatom fonde denníka SME), ďalej účastník Ónodského snemu Melchior Rakovský, humanistický básnik Matej Rakovský (Rakocius), humanistický vzdelanec, básnik a učiteľ Mikuláš Rakovský (Racocius, Racocius Turociensis, Rakotius), vojak cisárskeho vojska Imrich Rakovský, verejný činiteľ Dávid Feja (Fejja), generál cisárskeho vojska Martin Lehotský Rakovský, vojak cisárskeho vojska Pavel Rakovský, vojak cisárskeho vojska Štefan Rakovský, organár František Eduard



## **Program hospodárskeho a sociálneho rozvoja obce Rakovo na roky 2015-2023**

Pecník (Peczник, Petznik), generál, účastník bojov s Turkami a s Francúzmi Martin Rakovský (Rakovszky), lekár Alojz Feja, národno-kultúrny pracovník, právnik Dionýz Feja-Rakovský, verejný činiteľ, publicista, botanik, ovocinár a šľachtiteľ Gejza Rakovský (Rakovszky), podžupan Turčianskej stolice Kálman (Koloman) Benicky, lekár, univerzitný profesor Charles (Karol) Engel, či spisovateľ a politik Tido J. Gašpar.

V Rakove sa nachádzajú aj zaujímavé historické budovy, či už ide o Mauzóleum rodiny Rakovských, pohrebnú kaplnku rodiny Benických umiestnených na cintoríne v Rakove alebo kaštieľ Benických priamo v obci.

### **4.2. Spoločenský život**

#### **- kluby, spolky, združenia, spoločenské aktivity a akcie**

V obci Rakovo sa každoročne koná niekoľko spoločenských a kultúrnych podujatí pre obyvateľov obce. Na organizácii spoločenského života sa podieľa obecná samospráva poskytovaním priestorov pre jednotlivé podujatia, a taktiež spolupodieľaním na organizovaní niektorých spoločenských alebo kultúrnych podujatí. V obci je zriadená a využívaná obecná knižnica.

#### Každoročné podujatia:

- Fašiangy
- Deň matiek
- Športový deň detí
- Stavanie mája
- Jánska vatra
- Požiarna súťaž O pohár starostu obce
- Futbalový turnaj O pohár starostu obce
- Mesiac úcty k starším – posedenie
- Mikuláš

Na spoločenskom dianí obce sa bezprostredne podieľajú aj nasledovné organizácie:

- Slovenský červený kríž
- Jednota dôchodcov Slovenska
- Dobrovoľný hasičský zbor (DHZ) – sú najaktívnejšou organizáciou s najväčšou členskou základňou, podieľajú sa na plnení úloh Civilnej ochrany obyvateľstva,
- Poslanci obecného zastupiteľstva a dobrovoľníci



## Program hospodárskeho a sociálneho rozvoja obce Rakovo na roky 2015-2023

### 6. EKONOMICKÉ VYUŽÍVANIE ZDROJOV

#### 6.1. Podnikateľské sféra

- primárny sektor, sekundárny sektor, terciárny sektor, kvartérny sektor, organizačná štruktúra hospodárstva podľa SODB 2011

Obyvateľstvo podľa súčasnej ekonomickej aktivity, pohlavia a miesta narodenia

Pohlavie	Osoby ekonomicky aktívne				
	Spolu	%	z toho		
			osoby na materskej dovolenke	pracujúci dôchodcovia	Nezamestnaní a vypomáhajúci
<b>Rakovo</b>					
Muži	86	57,7	0	0	15
Ženy	63	42,3	1	3	11
Spolu	149	100,0	1	3	26

Pohlavie	Osoby na rodičovskej dovolenke	Nepracujúci dôchodcovia	Ostatní nezávislí	Osoby závislé			
				spolu	v tom		
					deti do 16 rokov	študenti stredných škôl	študenti vysokých škôl
<b>Rakovo</b>							
Muži	0	26	2	35	26	8	1
Ženy	6	43	2	41	28	10	3
Spolu	6	69	4	76	54	18	4

Pohlavie	Ostatní závislí, nezistení	Úhrn obyvateľstva	Narodení v obci bydliska	
			spolu	%
			<b>Rakovo</b>	
Muži	6	155	59	38,1
Ženy	1	156	51	32,7
Spolu	7	311	110	35,4

#### Obyvateľstvo ekonomicky aktívne podľa postavenia v zamestnaní, veku a pohlavia

Vek, pohlavie		Postavenie v zamestnaní					Ekonomicky aktívni spolu
		Zamestnaní	podnikatelia		členovia družstiev	ostatní a nezistení, vypomáhajúci	
			so zamestnancami	bez zamestnancov			
<b>Rakovo</b>							
15 - 19	Muži	1	0	0	0	2	3
	Ženy	0	0	0	0	0	0



## Program hospodárskeho a sociálneho rozvoja obce Rakovo na roky 2015-2023

	Spolu	1	0	0	0	2	3
20 - 24	Muži	5	0	0	0	0	5
	Ženy	2	0	0	0	0	2
	Spolu	7	0	0	0	0	7
25 - 29	Muži	7	0	1	0	1	9
	Ženy	6	0	0	0	0	7
	Spolu	13	0	1	0	1	16
30 - 34	Muži	4	0	3	0	2	9
	Ženy	4	0	0	0	0	4
	Spolu	8	0	3	0	2	13
35 - 39	Muži	15	1	5	0	3	24
	Ženy	11	1	2	0	1	16
	Spolu	26	2	7	0	4	40
40 - 44	Muži	5	0	2	1	4	12
	Ženy	6	1	2	0	1	11
	Spolu	11	1	4	1	5	23
45 - 49	Muži	5	0	2	1	0	8
	Ženy	6	0	1	0	1	8
	Spolu	11	0	3	1	1	16
50 - 54	Muži	6	0	3	0	0	9
	Ženy	6	0	0	0	2	8
	Spolu	12	0	3	0	2	17
55 - 59	Muži	4	0	0	0	2	7
	Ženy	6	0	0	0	0	6
	Spolu	10	0	0	0	2	13
60 - 64	Muži	0	0	0	0	0	0
	Ženy	0	1	0	0	0	1
	Spolu	0	1	0	0	0	1
65+	Muži	0	0	0	0	0	0
	Ženy	0	0	0	0	0	0
	Spolu	0	0	0	0	0	0
Úhrn	Muži	52	1	16	2	15	86
	Ženy	47	3	5	0	8	63
	Spolu	99	4	21	2	23	149
%		66,4	2,7	14,1	1,3	12,8	100,0
Z obyvateľstva v produkt.veku podiel ekonomicky aktívnych							
Muži		-	-	-	-	-	73,5
Ženy		-	-	-	-	-	61,2
Spolu		-	-	-	-	-	67,7
V poproduktf. veku podiel ekonomicky aktívnych		-	-	-	-	-	0

### Obyvateľstvo ekonomicky aktívne podľa pohlavia, dochádzky do zamestnania a odvetvia ekonomickej činnosti

Odvetvie ekonomickej činnosti	Ekonomicky aktívne osoby			
	muži	ženy	spolu	z toho dochádza



## Program hospodárskeho a sociálneho rozvoja obce Rakovo na roky 2015-2023

				do zamestnania
<b>Rakovo</b>				
Pestovanie plodín a chov zvierat, poľovníctvo a služby s tým súvisiace	11	4	15	13
Rybolov a akvakultúra	0	2	2	2
Výroba potravín	0	1	1	1
Výroba odevov	2	0	2	1
Výroba kože a kožených výrobkov	2	4	6	6
Spracovanie dreva a výroba výrobkov z dreva a korku okrem nábytku; výroba predmetov zo slamy a prúteného materiálu	2	1	3	2
Tlač a reprodukcia záznamových médií	0	1	1	1
Výroba výrobkov z gumy a plastu	1	0	1	1
Výroba ostatných nekovových minerálnych výrobkov	0	3	3	2
Výroba kovových konštrukcií okrem strojov a zariadení	3	1	4	2
Výroba počítačových, elektronických a optických výrobkov	1	0	1	1
Výroba elektrických zariadení	2	0	2	2
Výroba strojov a zariadení i. n.	2	3	5	4
Výroba motorových vozidiel, návesov a prívesov	4	1	5	5
Oprava a inštalácia strojov a prístrojov	4	2	6	5
Dodávka elektriny, plynu, pary a studeného vzduchu	1	1	2	2
Zber, úprava a dodávka vody	0	1	1	1
Výstavba budov	8	0	8	7
Inžinierske stavby	2	0	2	2
Špecializované stavebné práce	6	1	7	5
Veľkoobchod, okrem motorových vozidiel a motocyklov	5	2	7	5
Maloobchod okrem motorových vozidiel a motocyklov	2	5	7	6
Pozemná doprava a doprava potrubím	3	0	3	3
Skladové a pomocné činnosti v doprave	3	1	4	4
Poštové služby a služby kuriérov	0	1	1	0
Činnosti reštaurácií a pohostinstiev	1	2	3	3
Výroba filmov, videozáznamov a televíznych programov, príprava a zverejňovanie zvukových nahrávok	1	0	1	1
Počítačové programovanie, poradenstvo a súvisiace služby	2	1	3	1
Právne a účtovnícke činnosti	0	1	1	1
Ostatné odborné, vedecké a technické činnosti	1	0	1	1
Sprostredkovanie práce	0	1	1	1
Verejná správa a obrana; povinné sociálne zabezpečenie	4	4	8	6
Vzdelávanie	2	6	8	7
Zdravotníctvo	4	7	11	10
Starostlivosť v pobytových zariadeniach (rezidenčná starostlivosť)	0	2	2	2
Sociálna práca bez ubytovania	1	0	1	1
Športové, zábavné a rekreačné činnosti	1	0	1	1
Nezistené	5	4	9	7
<b>Spolu</b>	<b>86</b>	<b>63</b>	<b>149</b>	<b>125</b>

### 6.2. Trh práce

- zamestnanosť, nezamestnanosť





## Program hospodárskeho a sociálneho rozvoja obce Rakovo na roky 2015-2023

Nezamestnanosť v okrese Martin vrátane obce Rakovo sa pohybuje okolo 9,6 %. Väčšina obyvateľov dochádza za prácou do okresných miest –Turčianske Teplice alebo Martina.

### II. ANALÝZA SITUÁCIE V OBCI

#### 7. SWOT ANALÝZA

Swot analýza obce Rakovo bola použitá ako metóda, ktorá vychádza:

- z analýzy doterajšieho vývoja,
- súčasného stavu obce s uvedením jeho silných stránok,
- súčasného stavu obce s uvedením jeho slabých stránok,
- jeho potenciálnych rozvojových zdrojov – príležitostí (šancí),
- jeho potenciálnych ohrození rozvojových zámerov – hrozieb (rizík).

Pre definovanie základných prvkov SWOT analýzy obce boli využité:

- poznatky z doterajšieho vývoja a súčasného stavu vybavenia obce,
- rozvojové zámery obce,
- strategické ciele, ich priority a opatrenia.

Silné stránky obce predstavujú potenciálne faktory ďalšieho rozvoja obce vo všetkých základných oblastiach. Vytvárajú východiskovú základňu pre stanovenie reálnych rozvojových cieľov.

Slabé stránky obce predstavujú limitujúce faktory rozvojových zámerov a oblastí, na ktoré treba sústrediť pozornosť orgánov samosprávy.

Príležitosti (šance) sú faktormi, ktoré umožňujú pri ich využití naplnenie rozvojových zámerov obce, ich reálnosť a urýchlenie. Poznanie reálnych príležitostí je východiskom stanovenia splniteľných rozvojových cieľov.

Ohrozenia (riziká) predstavujú skutočnosti, ktoré môžu negatívne ovplyvniť resp. spomaliť realizáciu strategických cieľov rozvoja obce. Dôsledná analýza možností vzniku rizík na celospoločenskej i komunálnej úrovni predstavuje predovšetkým analýzu možností pri zabezpečovaní finančných zdrojov.

#### SWOT ANALÝZA

Poloha obce a väzba na vonkajšie okolie	
SILNÉ STRÁNKY	SLABÉ STRÁNKY
- blízkosť okresného mesta a jedného z hlavných uzlov regiónu - dopravná dostupnosť - spádovosť územia	
PRÍLEŽITOSTI	OHROZENIA



## Program hospodárskeho a sociálneho rozvoja obce Rakovo na roky 2015-2023

<ul style="list-style-type: none"><li>- možnosti kooperácie riešenia otázok regionálneho charakteru s okolitými obcami.</li><li>- prírodné danosti v okolí obce</li></ul>	<ul style="list-style-type: none"><li>- nedostatok vlastných i verejných finančných zdrojov smerujúci na občiansku vybavenosť</li></ul>
---	---

Životné prostredie	
SILNÉ STRÁNKY	SLABÉ STRÁNKY
<ul style="list-style-type: none"><li>- blízkosť prírodných prvkov,</li><li>- vhodné priestory pre budovanie zón rekreácie a oddychu,</li><li>- dostatok spodnej vody</li></ul>	<ul style="list-style-type: none"><li>- všeobecný nezáujem na zlepšovaní ŽP</li></ul>
PRÍLEŽITOSTI	OHROZENIA
<ul style="list-style-type: none"><li>- využitie prírodného potenciálu na vytváranie rekreačných zón,</li><li>- vyriešenie separovaného zberu odpadov a ich zhodnocovania pri očakávanom náraste množstva komunálnych odpadov,</li><li>- zvýšiť vedomie obyvateľstva vo sfére ŽP</li></ul>	<ul style="list-style-type: none"><li>- ohrozovanie obce hlučnosťou (najmä nárastom dopravy), prašnosťou a znečisťovaním ovzdušia,</li><li>- ohrozovanie čistoty spodných vôd žumpami pri rodinných domoch,</li><li>- vytváranie divokých skládok odpadu.</li></ul>

Technická infraštruktúra	
SILNÉ STRÁNKY	SLABÉ STRÁNKY
<ul style="list-style-type: none"><li>- dostatok priestorov pre individuálnu bytovú výstavbu a subjekty podnikania</li></ul>	<ul style="list-style-type: none"><li>- nevybudovaná kanalizácia obce,</li><li>- nedobudované miestne komunikácie, neustála potreba investícií na údržbu a modernizáciu zariadení technickej infraštruktúry,</li><li>- potrebná rekonštrukcia obecných budov,</li><li>- potreba investícií do občianskej vybavenosti,</li></ul>
PRÍLEŽITOSTI	OHROZENIA



## Program hospodárskeho a sociálneho rozvoja obce Rakovo na roky 2015-2023

<ul style="list-style-type: none"><li>- <i>dobudovanie a oprava miestnych komunikácií</i></li><li>- <i>rekonštrukcia miestnych komunikácií, úpravy obecných verejných priestranstiev,</i></li><li>- <i>vybudovanie kanalizácie v celej obci,</i></li><li>- <i>vybudovanie miestneho vodovodu</i></li><li>- <i>rekonštrukcia budovy obecného úradu s knižnicou</i></li></ul>	<ul style="list-style-type: none"><li>- <i>nedostatok finančných zdrojov a prípadná neúspešnosť projektov pre riešenie rozvoja technickej vybavenosti,</i></li></ul>
---	--

<b>Sociálna (občianska) infraštruktúra</b>	
<b>1. SILNÉ STRÁNKY</b>	<b>2. SLABÉ STRÁNKY</b>
<ul style="list-style-type: none"><li>- <i>dobrá úroveň bytovej vybavenosti obce s prevahou rodinných domov,</i></li></ul>	<ul style="list-style-type: none"><li>- <i>vysoká prevádzková nákladovosť objektov sociálnej infraštruktúry v pôsobnosti obce,</i></li><li>- <i>neúplný základný sortiment ponuky tovarov a služieb,</i></li><li>- <i>zhoršený technický stav obecných objektov, dlhodobé zanedbávanie ich údržby a opráv,</i></li><li>- <i>nedostatok finančných prostriedkov</i></li></ul>
<b>PRÍLEŽITOSTI</b>	<b>OHROZENIA</b>



## Program hospodárskeho a sociálneho rozvoja obce Rakovo na roky 2015-2023

<ul style="list-style-type: none"><li>- rozšírenie obchodu a služieb, sortimentu a kvality ponuky</li></ul>	<ul style="list-style-type: none"><li>- stav prípravy projektov pre jednotlivé zámery a nedostatok finančných zdrojov,</li><li>- vysoký stupeň opotrebenia jednotlivých obecných objektov, potreba údržby, opráv, rekonštrukcií, ako aj zlepšenia vnútorného vybavenia,</li><li>- potreba súhlasu vlastníkov starých, najmä hospodárskych budov s ich postupným odstraňovaním,</li><li>- stav a vývoj zdravotného stavu obyvateľstva</li></ul>
---	--

<b>Demografický vývoj a ľudské zdroje.</b>	
<b>SILNÉ STRÁNKY</b>	<b>SLABÉ STRÁNKY</b>
<ul style="list-style-type: none"><li>- takmer jednotná národnostná štruktúra obyvateľov,</li><li>- dopravné spojenie do zamestnania, škôl, na kultúrne, športové a iné podujatia,</li><li>- predpoklady priaznivého demografického vývoja počtu obyvateľov,</li></ul>	<ul style="list-style-type: none"><li>- odchod mladých a vzdelaných ľudí z obce,</li><li>- nepriaznivá vzdelanostná štruktúra v obci,</li><li>- málo pracovných príležitostí priamo v obci.</li></ul>
<b>PRÍLEŽITOSTI</b>	<b>OHROZENIA</b>
<ul style="list-style-type: none"><li>- vznik pracovných príležitostí a ekonomický rozvoj celej oblasti,</li><li>- vytváranie podmienok pre zamestnanie mladej generácie,</li></ul>	<ul style="list-style-type: none"><li>- nepriaznivý ekonomický a sociálny vývoj v spoločnosti, existenčné podmienky pre zabezpečenie rodiny,</li></ul>



## Program hospodárskeho a sociálneho rozvoja obce Rakovo na roky 2015-2023

- zvyšovanie kvalitatívnej úrovne sociálnej starostlivosti	- nezamestnanosť, odchádzanie za prácou.
--	--

<b>Záujmové združenia, kultúrne a spoločenské aktivity.</b>	
<b>SILNÉ STRÁNKY</b>	<b>SLABÉ STRÁNKY</b>
<ul style="list-style-type: none"><li>- existujúce objekty: obecná knižnica</li><li>- organizovanie kultúrnych podujatí detí a mládeže,</li><li>- tradícia v organizovaní kultúrno-spoločenských podujatí</li></ul>	<ul style="list-style-type: none"><li>- menší záujem mladších generácií o záujmovú činnosť, kultúrne a športové aktivity, atď.,</li><li>- nedostatočná zapojenosť podnikateľských subjektov na kultúrno-spoločenských akciách,</li></ul>
<b>PRÍLEŽITOSTI</b>	<b>OHROZENIA</b>
<ul style="list-style-type: none"><li>- zapojenie všetkých vekových zložiek obyvateľstva na záujmových aktivitách,</li><li>- poskytovanie priestorov pre stretávanie a organizovanie obecných podujatí,</li><li>- pokračovanie v tradíciách obce v športových, kultúrnych a spoločenských podujatiach,</li></ul>	<ul style="list-style-type: none"><li>- nedostatok finančných zdrojov na splnenie spoločenských, kultúrnych a športových zámerov,</li><li>- slabší záujem, najmä mladších občanov o činnosť v záujmových združeniach v obci.</li></ul>

<b>Ekonomické podmienky a podnikateľské prostredie.</b>	
<b>SILNÉ STRÁNKY</b>	<b>SLABÉ STRÁNKY</b>
<ul style="list-style-type: none"><li>- predpoklady rozvoja podnikania a rozširovania obchodu a služieb pre občanov v obci v cestovnom ruchu,</li><li>- obecný majetok, možnosti jeho efektívnejšieho využitia, vrátane podnikania s ním,</li></ul>	<ul style="list-style-type: none"><li>- dostupnosť verejných zdrojov (EÚ, SR),</li><li>- nízka finančná a daňová sila obce,</li><li>- vysoký stupeň opotrebenia obecného majetku,</li></ul>
<b>PRÍLEŽITOSTI</b>	<b>OHROZENIA</b>



## Program hospodárskeho a sociálneho rozvoja obce Rakovo na roky 2015-2023

<ul style="list-style-type: none"><li>- zvýšenie finančnej a daňovej sily obce,</li><li>- priaznivé podmienky pre čerpanie zo štrukturálnych fondov EÚ,</li><li>- racionalizačné opatrenia a program úspory nákladov na samosprávu,</li></ul>	<ul style="list-style-type: none"><li>- nedostatok finančných prostriedkov na rozvoj obce,</li><li>- nepriaznivé vplyvy na životné prostredie obce,</li><li>- celkový rast nákladov na činnosť samosprávy, najmä rast cien energií, služieb,</li></ul>
---	--

SWOT analýza silných a slabých stránok, príležitostí a ohrození poskytla prehľad potenciálnych obmedzení i možností pri ďalšom rozvoji obce. Jej zhodnotenie umožnilo stanoviť nevyhnutné priority strategických cieľov v jednotlivých oblastiach a prijať opatrenia na zabezpečenie ich dosiahnutia. Analýza príležitostí a ohrození umožnila odhaliť doteraz nevyužitú šancu a súčasne definovať riziká, s ktorými sa samospráva môže v ďalšom období stretnúť.

### 8. PROBLÉMOVÁ ANALÝZA

#### 8.1. Audit problémov- najdôležitejšie problémy, kľúčové problémy– matrica problémov

Z auditu zdrojov a SWOT analýzy vyplýva **kľúčový problém** a to je

„**nedostatok základných služieb a malý rozvoj investícií pre obnovu a rozvoj obce**“.

#### Kľúčové disparity rozvoja obce Rakovo:

V **hospodárskej oblasti** je to nedostatok podnikateľskej činnosti, na čo nadväzuje nedostatok pracovných príležitostí. Obec nedostatočne využíva potenciál v oblasti cestovného ruchu, ktorý by mohol byť prínosom v rozšírení ponuky pracovných príležitostí. Obyvatelia riešia viac existenčné problémy ako spoločenské. Napriek tomu je kultúrno-spoločenský život pomerne bohatý. Je v záujme obce podporovať a vytvárať materiálne podmienky pre duchovné, kultúrne a športové aktivity mládeže, ale aj dospelých a dôchodcov (športoviská, klubovú činnosť, a pod.).

V obci je malý rozsah služieb (obchodu, pohostinstvo). Obyvatelia si zvykli, ale je potrebné riešiť dopravnú dostupnosť či už smerom do Martina, Prievidze alebo Turčianskych Teplíc.



## Program hospodárskeho a sociálneho rozvoja obce Rakovo na roky 2015-2023

Riešením základných existenčných problémov sa vyrieši aj vzhľad obce (cesty, bytový fond, potoky, životné prostredie), opatera starých ľudí, stabilizácia a index vitality obyvateľstva.

V **oblasti ľudských zdrojov** patrí ku kľúčovým disparitám **slabšia vzdelanostná úroveň obyvateľov** obce. Obec ohrozuje negatívny prirodzený prírastok a odchod obyvateľstva do ekonomicky vyspelejších regiónov za prácou. Ďalší základný problém je sociálna inklúzia a ľudské zdroje. Najväčším problémom je **starnutie obyvateľstva** a odchod mladých ľudí z obce. Živitelia rodín odchádzajú za prácou na dlhodobejšie pobyty a v obci zostávajú ženy, deti a dôchodcovia, čo je veľmi negatívny jav pre život rodín ale aj obce.

**Nedobudovaná technická infraštruktúra** – V súčasnosti sa buduje kanalizácia, ktorá si po napojení vyžaduje následne aj stavebné úpravy formou rekonštrukcie asfaltových povrchov v celej obci. Je to isté obmedzenie v oblasti zvyšovania kvality života obyvateľov obce. Taktiež je významným indikátorom pre vstup investorov do oblasti.

### Hlavné faktory rozvoja obce Rakovo:

V **hospodárskej oblasti** je hlavným faktorom rozvoja nízka zamestnanosť. Je aj sociálnym determinantom zdravia obyvateľstva.

**Cestovný ruch:** existuje prírodný, kultúrny, ľudský potenciál obce, ktorý možno efektívne využiť v oblasti rozvoja turistiky, remesiel, rozvoja kultúrnych atraktivít obce. Dôležitým prvkom je propagácia obce a budovanie pozitívneho imidžu.

Existujúce **ľudské zdroje** možno efektívne zapojiť do rozvoja terciárnej sféry podporou podnikania (vzdelávanie, kurzy, školenia, pomoc pri vypracovaní projektov, rozširovanie internetovej gramotnosti a pod.).

**Technická a sociálna infraštruktúra:** dobudovaním technickej infraštruktúry, výstavbou nových rodinných domov a udrжанím priaznivého životného prostredia sa obec stane príťažlivou pre mladých ľudí a mladé rodiny, čo bude vplývať na jej rozširovanie a pozitívne sa to odrazí na demografii obyvateľstva.

**Ochrana životného prostredia** – uvedomelosť obyvateľov je významným prvkom ochrany životného prostredia. Vychádza z princípov trvaloudržateľného rozvoja ochrany a tvorby krajiny, z potreby znižovať a obmedzovať negatívne dopady ľudskej činnosti na zložky životného prostredia. Staráť sa o miestne kultivary. Vytvárať v obci vhodné podmienky na výsadbu stromov a stromoradií v intraviláne ale aj extraviláne. Významnú úlohu tu zohráva aktívny prístup obce v Združení obcí horného Turca na ochranu životného prostredia.



## **Program hospodárskeho a sociálneho rozvoja obce Rakovo na roky 2015-2023**

### **9. ANALÝZA VÄZIEB NA STRATEGICKÉ DOKUMENTY VÚC**

#### **9.1. PHSR VÚC**

Súlad PHSR obce Rakovo s PHSR Žilinského samosprávneho kraja:

Dané aktivity akčného plánu sú v súlade s PHSR Žilinského samosprávneho kraja :

**Strategický cieľ 4:** Rešpektovaním a rozvíjaním špecifických črt regiónov na území kraja podporovať rast ich atraktívnosti.

**Špecifický cieľ 4.1 :** Podporiť hospodársky rozvoj a spolupracujúce prostredie na vidieku.

Opatrenie 4.1.1: Podpora rozvoja základných služieb na vidieku a obnovy dedín.

**Špecifický cieľ 4.2 :** Rozvíjať cestovný ruch.

Opatrenie 4.2.4: Budovanie a obnova turistických trás, cyklotrás a trás pre bežecké lyžovanie a modernizácia služieb pre ich užívateľov.

**Špecifický cieľ 4.4:** Racionálne a efektívne využívať prírodné a kultúrne dedičstvo regiónov pre rozvoj kraja.

Opatrenie 4.4.1 Vytvoriť podmienky pre etablovanie tradičných ľudových zvykov a remeselných zručností v kreatívnom priemysle.

Opatrenie 4.4.4 Podporiť renováciu kultúrnych pamiatok a iných historických objektov a ich ďalšie komunitné a komerčné využitie.

#### **9.2. ÚPN VÚC**

Obec má vlastný územný plán, ktorý je v súlade so schváleným ÚPN VÚC Žilinského kraja, ktorý začleňuje územie obce do jadra aglomerácie Martin.

### **10. ANALÝZA POTENCIÁLU ÚZEMIA**

#### **10.1. Rozvojový potenciál územia, disparity rozvoja**

Rozvojová úroveň priestoru a teda i obce je ovplyvnená tromi základnými podmienkami:

- disponibilitou rozvojového potenciálu,
- schopnosťou využitia rozvojového potenciálu,
- vonkajším prostredím, ktoré tvorí legislatíva, ekonomický rozvoj spoločnosti, disponibilita verejných zdrojov a systém ich prerozdelenia.

Rozvojový potenciál obce tvorí jej územná a ekonomická priestorová štruktúra, ktorá je systemizovaná v týchto skupinách:

- prírodné zdroje,





## **Program hospodárskeho a sociálneho rozvoja obce Rakovo na roky 2015-2023**

- obyvateľstvo,
- miestne hospodárstvo,
- technická infraštruktúra,
- sociálna infraštruktúra,
- miestna samospráva s jej ekonomickými podmienkami.

Keďže jednotlivé podsystémy priestorovej štruktúry sú navzájom späté, je ťažké určiť, ktorý z uvedených faktorov je najdôležitejší. Preto pri analýze rozvojových faktorov a rovnako pri ich prognózovaní je potrebné venovať dostatočnú pozornosť všetkým faktorom. Nevyváženosť rozvojových faktorov obmedzuje dynamiku rozvoja a je jednou z príčin rozvojovej diferenciácie medzi obcami a regiónmi.

### **III. STRATÉGIA ROZVOJA OBCE**

#### **11. VÍZA A CIELE ROZVOJA OBCE**

##### **11.1. Vízia**

**Vízia: Zvyšovanie kvality života v obci Rakovo s dôrazom na zlepšenie základných služieb a rozvoj investícií.**

Tento strategický cieľ je postavený na predpoklade, že obec spoločne so svojimi partnermi zlepši kvalitu života obyvateľov predovšetkým v dvoch hlavných smeroch:

- vybudovaním plne funkčných prvkov infraštruktúry vytvorí dobré podmienky pre príjemné a bezproblémové bývanie jej obyvateľov- miestna infraštruktúra
- zlepši starostlivosť o ich životné potreby v oblasti sociálnej, duchovnej i materiálnej- vytváranie pracovných príležitostí, vzdelávanie a informovanie.

Vysporiadaním majetkových vzťahov bude možné uzatvárať partnerstvá pri budovaní miestnej infraštruktúry, čo podporí rozvoj podnikateľských aktivít a tým zamestnanosť a viac finančných zdrojov použiteľných na rozvoj obce.

Dostatočná a aktuálna propagácia obce, zabezpečené požadované služby podporia rozvoj cestovného ruchu, ale aj záujem o trvalé bývanie.

Celoživotné vzdelávanie a vybudovaná kultúrna a sociálna infraštruktúra zvýši úroveň vzdelanostných aktivít aj záujem o spoločenské vyžitie v obci a stabilizáciu obyvateľov.

##### **11.2. Ciele stratégie rozvoja**

- **strategický (globálny) cieľ, všeobecné (strategické) ciele, špecifické ciele**

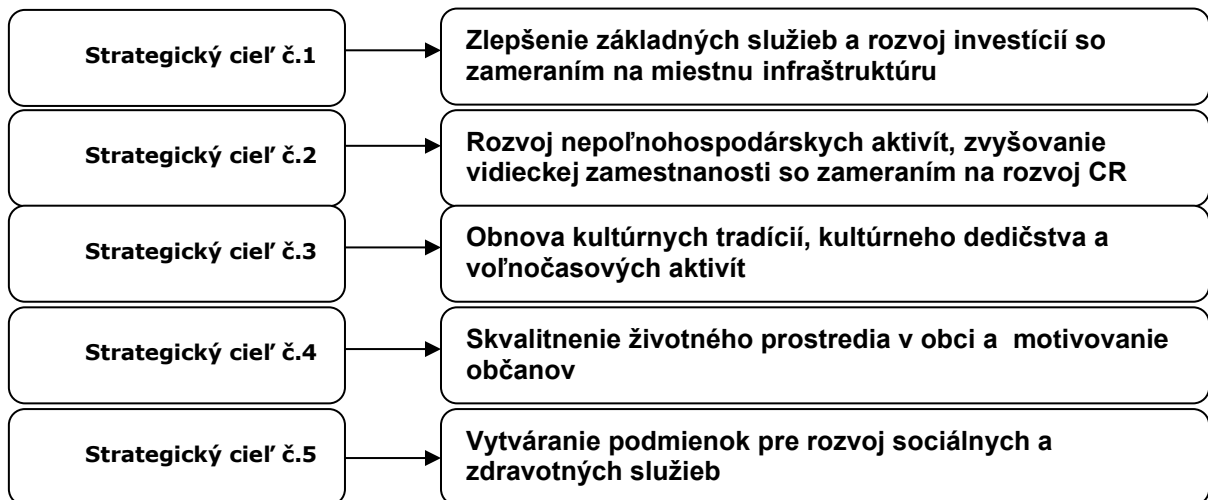


## **Program hospodárskeho a sociálneho rozvoja obce Rakovo na roky 2015-2023**

Naplnenie dlhodobej vízie rozvoja obce Rakovo vedie cez stanovenie a plnenie strategických cieľov rozvoja obce, ich priorit a opatrení. Tieto boli stanovené predovšetkým na základe problémov, ich príčin a dôsledkov v súčasnom stave obce.

Pre naplnenie dlhodobej vízie mesta boli v PHSR obce Rakovo stanovené nasledovné strategické ciele:

Schéma strategických cieľov PHSR obce Rakovo:



Základným predpokladom pre splnenie stanovených cieľov je získanie potrebných finančných zdrojov. Ide najmä o financie z verejných fondov, resp. z fondov Európskej únie. Okrem verejných finančných zdrojov sa počíta aj s účasťou súkromných zdrojov. Ďalším predpokladom pre úspešné splnenie strategických cieľov je dôsledné vypracovanie a predkladanie programových zámerov a zdôvodnených žiadostí o pridelenie finančných prostriedkov na príslušné inštitúcie.

**Ciele a zámery vychádzajú z realizovaného prieskumu názorov obyvateľov obce Rakovo v decembri 2015.**

**Vybrané údaje:**

**Tabuľkové a grafické vyhodnotenie otázok dotazníka**

**PRIESKUM NÁZOROV OBYVATEĽSTVA**

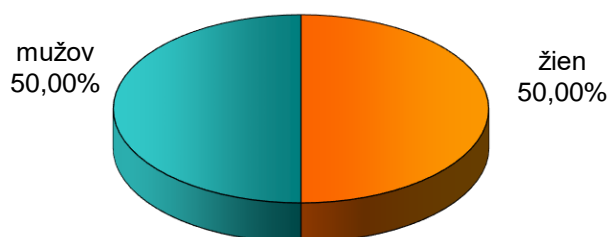


## Program hospodárskeho a sociálneho rozvoja obce Rakovo na roky 2015-2023

Prieskum bol uskutočnený v novembri a decembri 2015, keď sa prvýkrát začalo hovoriť o potrebe základných plánovacích dokumentov. Z tohto prieskumu a zo SWOT analýzy, ktorá je zostavená z postrehov a pripomienok obyvateľov je zjavná zhoda alebo rozdiel potrieb obyvateľov.

### 1. Štruktúra respondentov

	Žien	Mužov	Spolu
Počet	9	9	18
%	50,0 %	50,0 %	100%

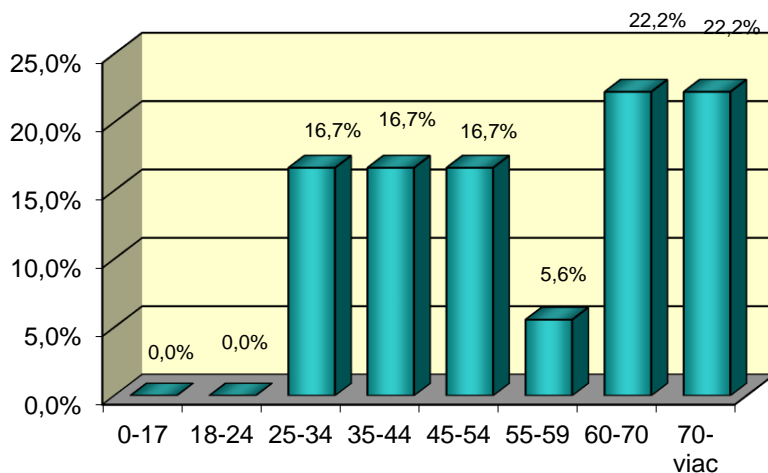


### 2. Veková štruktúra obyvateľov v domácnostiach zapojených do dotazníka

vek	15-17	18-24	25-34	35-44	45-54	55-59	60-70	71-viac	spolu
Počet	0	0	3	3	3	1	4	4	18
%	0,0 %	0,0 %	16,7 %	16,7%	16,7 %	5,6 %	22,2 %	22,2 %	100%

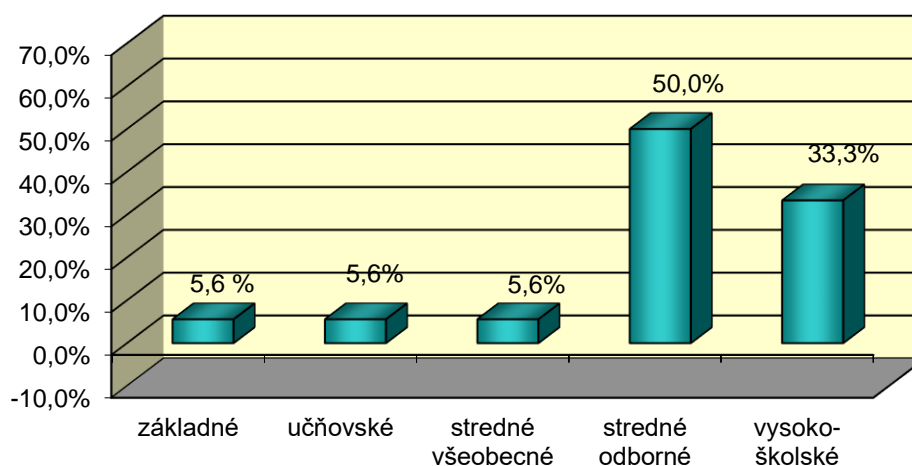


## Program hospodárskeho a sociálneho rozvoja obce Rakovo na roky 2015-2023



### 3. vzdelanie - najvyššie dosiahnuté :

	základné	učňovské	stredné všeobecné	stredné odborné	vysokoškolské	počet
Počet	1	1	1	9	6	18
%	5,6 %	5,6 %	5,6 %	50,0%	33,3%	100%

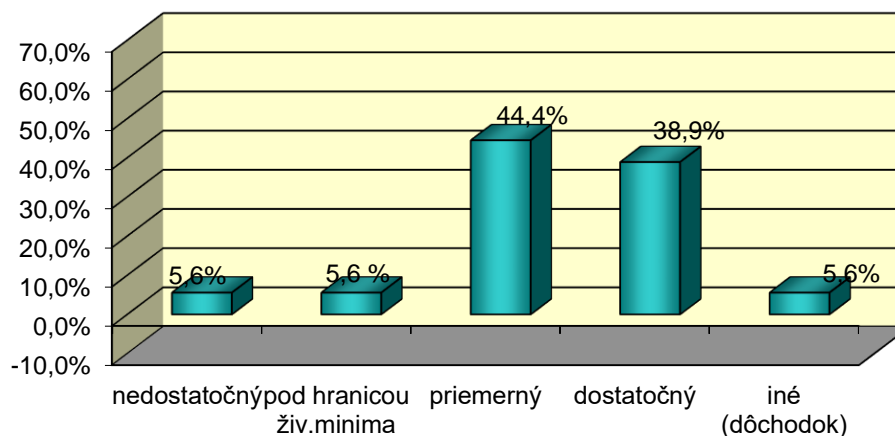


### 4. Subjektívne ohodnotenie výšky príjmu respondentov



## Program hospodárskeho a sociálneho rozvoja obce Rakovo na roky 2015-2023

	nedostatočný	pod hranicou živ. minima	priemerný	dostatočný	iné	celkový počet odpovedí
počet	1	1	8	7	1	18
%	5,6%	5,6%	44,4%	38,9%	5,6%	100%

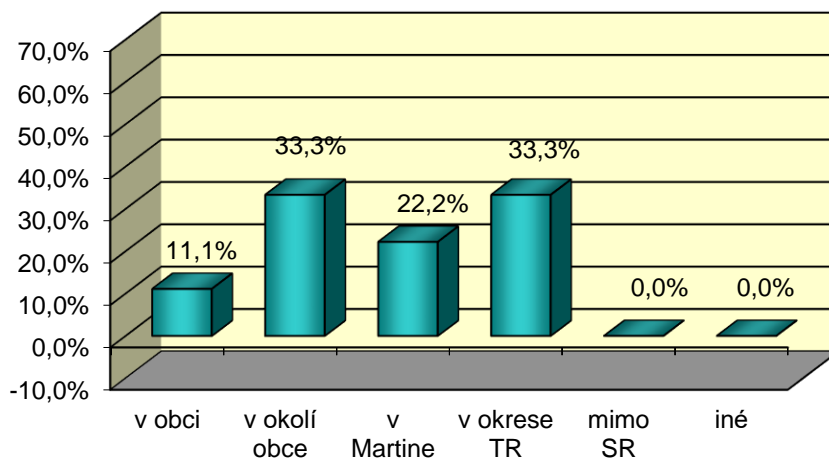


### 5. Predstava o mieste zamestnania

	v obci	v okolí obce	v Martine	v okrese MT	mimo SR	iné	celkový počet odpovedí
počet	2	6	4	6	0	0	18
%	11,1%	33,3%	22,2%	33,3%	0,0%	0,0%	100%

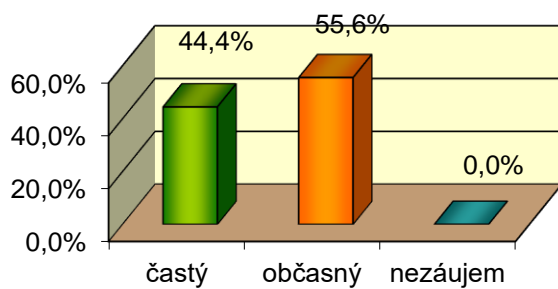


## Program hospodárskeho a sociálneho rozvoja obce Rakovo na roky 2015-2023



### 6. Záujem občanov o dianie v obci

	častý	občasný	nezáujem	počet odpovedí
počet	8	10	0	18
%	44,4%	56,6%	0,0%	100%

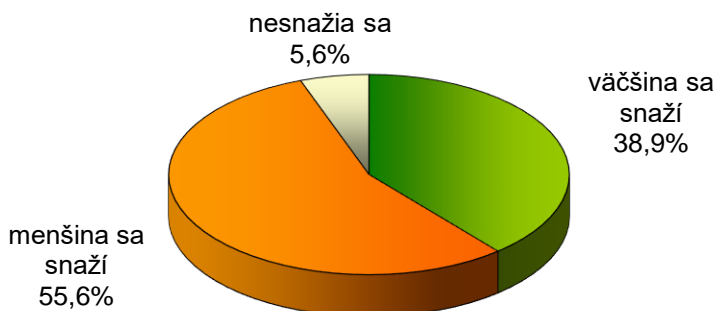




## Program hospodárskeho a sociálneho rozvoja obce Rakovo na roky 2015-2023

### 7. Ohodnotenie aktívnosti spoluobčanov skrášiť - spríjemniť život v obci a prostredie

	väčšina sa snaží	menšina sa snaží	nesnažia sa	počet odpovedí
počet	7	10	1	18
%	38,9%	55,6%	5,6%	100%



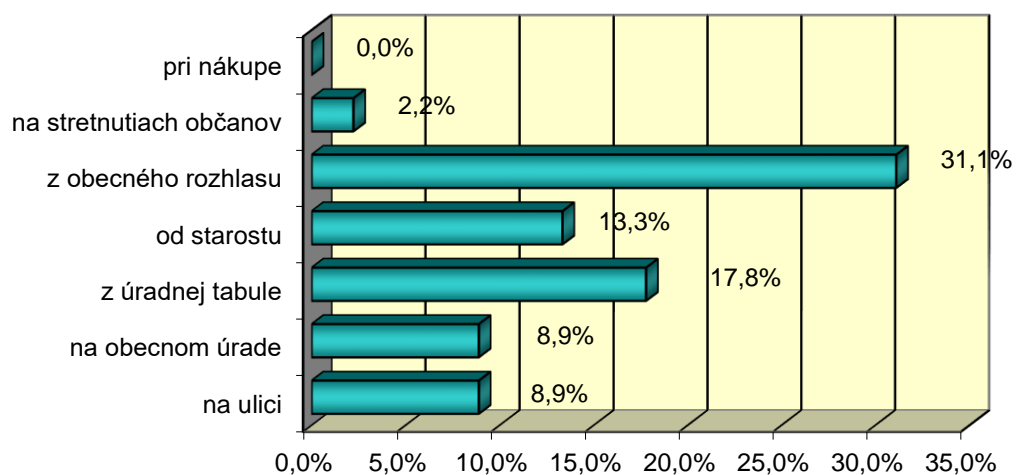
### 8. Zdroje získavania informácií o dianí obce

	počet odpovedí	%
na ulici	4	8,9 %
na obecnom úrade	4	8,9 %
z úradnej tabule	8	17,8 %
od starostu	6	13,3%
z obecného rozhlasu	14	31,1 %
na stretnutiach občanov	1	2,2 %
pri nákupe	0	0,0%
od poslancov obce	2	4,4%
v spolku/združení	0	0,0%
z obecných novín	0	0,0%
v kostole	1	2,2%
na návšteve	1	2,2%
na inom mieste	4	8,9%



## Program hospodárskeho a sociálneho rozvoja obce Rakovo na roky 2015-2023

spolu	45	100%
-------	----	------



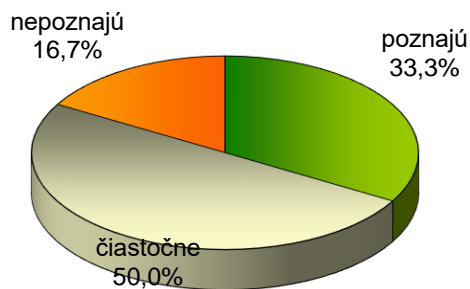
### 9. Miera oboznámenosti občanov s rozvojovými prioritami obce

	poznajú	čiastočne	nepoznajú	počet odpovedí
počet	6	9	3	18
%	33,3%	50,0%	16,7%	100%





## Program hospodárskeho a sociálneho rozvoja obce Rakovo na roky 2015-2023



### Prieskum názorov na vybrané investičné a neinvestičné akcie v %

Poradie	Ktoré problémy je potrebné podľa Vás riešiť čo najskôr ?	v %
1.	Rekonštrukcia miestnych komunikácií	94,44
2.	Výstavba chodníkov v obci, rekonštrukcia chodníkov v obci v súčinnosti s výstavbou a rekonštrukciou zvršku hlavného cestného telesa.	66,67
3.	Bytová výstavba formou nájomných bytov s podporou MVRR SR a ŠFRB pre mladé rodiny	55,56
4.	Zavedenie – rozšírenie kamerového systému v obci	44,44
5.	Zriadenie centrálného kompostoviska pre obec	38,39
6.	Úprava potokov a kultivácia brehov	33,33
7.	Rekonštrukcia Mauzólea Rakovských	33,33
8.	Omladenie stromov v miestnom parku	33,33
9.	Rekonštrukcia rozhlasu zavedením bezdrôtového systému a rozšírenie siete do periférnych častí obce do lokalít predpokladanej výstavby IBV	22,22
10.	Rekonštrukcia domu smútku s prístreškom	22,22
11.	Vybudovanie – zväčšenie detského ihriska	16,67
12.	Prestavba, prístavba kultúrneho domu	11,11
13.	Vybudovanie značenia cyklotrás a peších turistických trás	11,11
14.	Omladenie stromov na miestnom cintoríne	11,11
15.	Zriadenie a výstavba parkovísk pred obecným úradom, cintorínom a v centre obce	5,60
16.	Rozšírenie kapacity cintorína, vybudovanie chodníkov, parkovacej plochy, osvetlenia, realizácia priestorových úprav, výsadba zelene	0,00



## Program hospodárskeho a sociálneho rozvoja obce Rakovo na roky 2015-2023

Poradie	Ktoré problémy je potrebné podľa Vás riešiť v budúcnosti ?	v %
1.	Rozšírenie kapacity cintorína, vybudovanie chodníkov, parkovacej plochy, osvetlenia, realizácia priestorových úprav, výsadba zelene	61,11
2.	Vybudovanie značenia cyklotrás a peších turistických trás	61,11
3.	Rekonštrukcia rozhlasu zavedením bezdrôtového systému a rozšírenie siete do periférnych častí obce do lokalít predpokladanej výstavby IBV	55,56
4.	Rekonštrukcia domu smútku s prístreškom	55,56
5.	Zriadenie a výstavba parkovísk pred obecným úradom, cintorínom a v centre obce	50,00
6.	Rekonštrukcia Mauzólea Rakovských	50,00
7.	Vybudovanie – zväčšenie detského ihriska	38,39
8.	Omladenie stromov v miestnom parku	38,39
9.	Omladenie stromov na miestnom cintoríne	38,39
10.	Zavedenie – rozšírenie kamerového systému v obci	33,33
11.	Zriadenie centrálného kompostoviska pre obec	27,78
12.	Úprava potokov a kultivácia brehov	27,78
13.	Bytová výstavba formou nájomných bytov s podporou MVRR SR a ŠFRB pre mladé rodiny	27,78
14.	Výstavba chodníkov v obci, rekonštrukcia chodníkov v obci v súčinnosti s výstavbou a rekonštrukciou zvršku hlavného cestného telesa.	22,22
15.	Prestavba, prístavba kultúrneho domu	22,22
16.	Rekonštrukcia miestnych komunikácií	5,6

Poradie	Ktoré problémy nie je potrebné podľa Vás riešiť.	v %
1.	Prestavba, prístavba kultúrneho domu	44,44
2.	Zriadenie a výstavba parkovísk pred obecným úradom, cintorínom a v centre obce	38,39
3.	Vybudovanie – zväčšenie detského ihriska	33,33
4.	Omladenie stromov na miestnom cintoríne	33,33
5.	Zavedenie – rozšírenie kamerového systému v obci	22,22
6.	Rozšírenie kapacity cintorína, vybudovanie chodníkov, parkovacej plochy, osvetlenia, realizácia priestorových úprav, výsadba zelene	16,67
7.	Úprava potokov a kultivácia brehov	16,67



## Program hospodárskeho a sociálneho rozvoja obce Rakovo na roky 2015-2023

8.	Vybudovanie značenia cyklotrás a peších turistických trás	16,67
9.	Omladenie stromov v miestnom parku	16,67
10.	Bytová výstavba formou nájomných bytov s podporou MVRR SR a ŠFRB pre mladé rodiny	11,11
11.	Zriadenie centrálného kompostoviska pre obec	11,11
12.	Rekonštrukcia Mauzólea Rakovských	5,60
13.	Rekonštrukcia domu smútku s prístreškom	5,60
14.	Rekonštrukcia rozhlasu zavedením bezdrôtového systému a rozšírenie siete do periférnych častí obce do lokalít predpokladanej výstavby IBV	5,60
15.	Výstavba chodníkov v obci, rekonštrukcia chodníkov v obci v súčinnosti s výstavbou a rekonštrukciou zvršku hlavného cestného telesa.	5,60
16.	Rekonštrukcia miestnych komunikácií	0,00

Akčný plán – zoznam investícií je zostavený podľa výsledkov dotazníkového prieskumu. Poradie dôležitosti ale nie je určené, vzhľadom na špecifické podmienky, ktoré budú definované až v jednotlivých výzvach v rámci Programu rozvoja vidieka SR a podľa reálnych možností obce. Akčný plán je ale realizovateľný v uvedenom časovom období a všetky plánované investície sú rovnocenné.

## 12. FINANČNÝ RÁMEC

### 12.1. Zdroje financovania stratégie

#### Financovanie:

- štátny rozpočet,
- rozpočet obce,
- európske fondy,
- súkromné zdroje.
- európske fondy:

#### PROGRAM ROZVOJA VIDIEKA

#### OPATRENIE 7 - ZÁKLADNÉ SLUŽBY A OBNOVA DEDÍN VO VIDIECKYCH OBLASTIACH

#### OPATRENIE 19 - LEADER



## **Program hospodárskeho a sociálneho rozvoja obce Rakovo na roky 2015-2023**

### **PROGRAMOVÁ ČASŤ**

#### **I. PROGRAM ROZVOJA**

##### **1. PRIORITY A OPATRENIA PROGRAMU**

- priority, opatrenia a indikatívne aktivity, väzba na *prioritné oblasti a ciele*

Špecifické ciele vychádzajú z analýz a naplňajú sa aktivitami, ktoré môžu byť realizované v nadväznosti a v určitých časových horizontoch.

#### **Priorita č.1: Obnova a rozvoj obce Rakovo**

**Strategický cieľ č. 1: Zlepšenie základných služieb a rozvoj investícií so zameraním na miestnu infraštruktúru**

**Špecifický cieľ: Zlepšiť kvalitu miestnej infraštruktúry**

**Opatrenie č. 1 : Budovanie miestnej infraštruktúry**

<b>poradové číslo</b>	<b>Aktivity</b>	<b>časový horizont</b>
1	Rekonštrukcia miestnych komunikácií	2016-2023
2.	Výstavba chodníkov v obci, rekonštrukcia chodníkov v obci v súčinnosti s výstavbou a rekonštrukciou zvršku hlavného cestného telesa.	2016-2023
3.	Bytová výstavba formou nájomných bytov s podporou MVRR SR a ŠFRB pre mladé rodiny	2016-2023
4.	Zavedenie– rozšírenie kamerového systému v obci	2016-2023
5.	Rekonštrukcia Mauzólea Rakovských	2016-2023
6.	Rekonštrukcia rozhlasu zavedením bezdrôtového systému a rozšírenie siete do periférnych častí obce do lokalít predpokladanej výstavby IBV	2016-2023
7.	Rekonštrukcia domu smútku s prístreškom	2016-2023
8.	Prestavba, prístavba kultúrneho domu a námestia pri KD	2016-2023
9.	Zriadenie a výstavba parkovísk pred obecným úradom, cintorínom a v centre obce	2016-2023
10.	Rozšírenie obce o nové časti IBV	2016-2023
11.	Výstavba vodovodu, kanalizácie, prepojenie vodovodov.	2016-2023



## **Program hospodárskeho a sociálneho rozvoja obce Rakovo na roky 2015-2023**

**Priorita č. 2: Vytváranie pracovných príležitostí v obci Rakovo**

**Strategický cieľ č. 2: Rozvoj nepoľnohospodárskych aktivít, zvyšovanie vidieckej zamestnanosti so zameraním na rozvoj cestovného ruchu**

**Špecifický cieľ č.1: Vytvoriť podmienky pre vznik nových pracovných miest**

**Opatrenie č.1.1: Vidiecka zamestnanosť**

**Opatrenie č.1.2: Rozvoj cestovného ruchu**

**Špecifický cieľ č.2: Vytvoriť nové služby a produkty cestovného ruchu**

**Opatrenie č. 2.1: Budovanie služieb a produktov cestovného ruchu v obci**

poradové číslo	Aktivity	Časový Horizont
1.	Pokračovanie a vytváranie partnerstiev so susednými obcami v oblasti rozvoja regiónu (Zduženie cestovného ruchu)	2016-2023
2.	Uzatvárať partnerstvá so súkromným a verejným sektorom pri vytváraní nových pracovných príležitostí v oblasti cestovného ruchu aj prostredníctvom prístupu Leader	2016-2023
3.	Podpora rozvoja cestovného ruchu- Projekt peších, cykloturistických a bežkárskejších trás, náučných chodníkov, odpočinkových miest a pod. s malou architektúrou	2016-2023
4.	Podpora rekonštrukcie nevyužitých budov na zariadenia poskytujúce služby CR a vytvorenie kapacít v rámci cestovného ruchu	2016-2023

**Priorita č. 3: Rozvoj kultúrneho dedičstva**

**Strategický cieľ č. 3: Obnova kultúrnych tradícií, kultúrneho dedičstva a voľnočasových aktivít**

**Špecifický cieľ: Zvýšenie návštevnosti a počtu zapojených subjektov do kultúry**

**Opatrenie č.1: Kultúrne dedičstvo**

poradové číslo	Aktivity	časový horizont
----------------	----------	-----------------



## **Program hospodárskeho a sociálneho rozvoja obce Rakovo na roky 2015-2023**

1.	Materiálna podpora činnosti existujúcich miestnych spolkov	2016-2023
2.	Udržať a rozšíriť činnosť knižnice ako centra vzdelávania	2016-2023
3.	Obnova ukážok tradičných remesiel	2016-2023
4.	Propagácia kultúrnych hodnôt a histórie obce (kniha, mapy, web stránka) s dôrazom na rod Rakovských	2016-2023
5.	Vybudovanie– zväčšenie detského ihriska	2016-2023

### **Priorita č. 4: Zlepšovanie životného prostredia**

**Strategický cieľ č. 4: Skvalitnenie životného prostredia v obci a motivovanie občanov**

**Špecifický cieľ: Zvýšenie kvality ovzdušia a zvýšenie separácie**

**Opatrenie č. 1: Kvalita životného prostredia**

<b>poradové číslo</b>	<b>Aktivity</b>	<b>časový horizont</b>
1.	Zriadenie centrálného kompostoviska pre obec	2016-2023
2.	Rozšírenie kapacity cintorína, vybudovanie chodníkov, parkovacej plochy, osvetlenia, realizácia priestorových úprav, výsadba zelene	2016-2023
3.	Omladenie stromov na miestnom cintoríne	2016-2023

### **Priorita č. 5: Sociálna a zdravotná oblasť**

**Strategický cieľ č. 5 : Vytváranie podmienok pre rozvoj sociálnych a zdravotných služieb**

**Špecifický cieľ : Vytvorenie systému pomoci obyvateľom v núdzi**

**Opatrenie č. 1 : Kvalita sociálnych a zdravotných služieb**

<b>poradové číslo</b>	<b>Aktivity</b>	<b>časový horizont</b>
1.	Zmapovanie potreby opatrovateľskej a donáškovej služby	2016-2023
2.	Vytváranie partnerstiev so susednými obcami v sociálnej oblasti (stravovanie, materská škola, spoločné projekty a pod.)	2016-2023



## Program hospodárskeho a sociálneho rozvoja obce Rakovo na roky 2015-2023

3.	Podľa požiadaviek obyvateľov riešiť opatrovateľskú službu, prípadne inak zabezpečiť starostlivosť o starých a chorých obyvateľov	2016-2023
4.	Spolupráca so subjektami pôsobiacimi v oblasti sociálnej starostlivosti	2016-2023

### II. IMPLEMENTČNÝ RÁMEC PROGRAMU

#### 2. ZABEZPEČENIE IMPLEMENTÁCIE PROGRAMU

- 2.1. Sociálno-ekonomické partnerstvo
- 2.2. Inštitucionálne zabezpečenie implementácie programu
- 2.3. Organizačné zabezpečenie implementácie programu

Na realizáciu stratégií bude potrebné používať nielen vlastné zdroje, ale bude nutné hľadať aj finančné krytie z iných zdrojov. Obec sa bude usilovať o získanie dotácií v rámci pomoci EÚ – Partnerská dohoda na roky 2014 – 2020 a ďalších grantových systémov podporujúcich princíp environmentálny, cezhraničnej spolupráce, rozvoja ľudských zdrojov a pod.

Pre programové obdobie operačných programov 2014 – 2020 je obec zaradená medzi obce do 1000 obyvateľov a čerpanie finančných prostriedkov bude prioritne prostredníctvom **Programu rozvoja vidieka, opatrenie 7 a 19.**

#### 3. ZÁKLADNÝ IMPLEMENTAČNÝ RÁMEC PROGRAMU

- 3.1. Indikatívny finančný rámec programu
- 3.2. Realizačný rámec opatrení

#### OPATRENIE 7 - ZÁKLADNÉ SLUŽBY A OBNOVA DEDÍN VO VIDIECKYCH OBLASTIACH

Podopatrenie: **7.2 Podpora investícií do budovania, zlepšenia alebo rozšírenia všetkých typov malej infraštruktúry vrátane investícií do obnoviteľných zdrojov energie a úspor energie**

Názov operácie:

*Využitie obnoviteľných zdrojov energie*

Opis operácie:



## **Program hospodárskeho a sociálneho rozvoja obce Rakovo na roky 2015-2023**

Výstavba nových, rekonštrukcia, modernizácia a oprava existujúcich zariadení na využívanie OZE pre spotrebu energie v budove- napr. zriaďovanie kotolní a príslušných rozvodov pre budovy v majetku obce (napr. vykurovanie a zohrievanie vody v obecnom úrade, nájomných bytov, kultúrneho domu a pod.). Oprávnenými môžu byť aj investície smerujúce k zvyšovaniu energetickej efektívnosti budov (napr. zatepl'ovanie, výmena okien, regulácia vykurovacej sústavy), ale len ak sú súčasťou projektu, ktorý je spojený s využívaním OZE.

### Názov operácie:

*Investície do vytvárania, zlepšovania alebo rozširovania všetkých druhov infraštruktúr malých rozmerov*

### Opis operácie:

- výstavba, rekonštrukcia, modernizácia, dostavba kanalizácie, vodovodu alebo čistiarne odpadových vôd;
- výstavba a rekonštrukcia miestnych komunikácií, lávok, mostov, námestia, chodníkov a záchytných parkovísk, autobusových zastávok– za predpokladu, že prispievajú k ekonomickému rozvoju, verejnému záujmu, k rozvoju vidieckeho cestovného ruchu a bezpečnosti obyvateľov, výstavba, rekonštrukcia a údržba odvodňovacích kanálov, prehlbovanie existujúcich obecných studní.

Podopatrenie: **7.3 Podpora infraštruktúry širokopásmového internetu vrátane jej budovania, zlepšenia a rozšírenia, podpora pasívnej infraštruktúry širokopásmového internetu a zabezpečenie prístupu k širokopásmovému internetu a verejnému e-governmentu**

### - Názov operácie:

- *Budovanie širokopásmového internetu*

### - Opis operácie:

- Vytvorenie prístupu k širokopásmovému internetu prostredníctvom budovania prístupových sietí vrátane zariadenia verejne prístupného miesta.

Podopatrenie: **7.4 Podpora investícií do zriaďovania, zlepšenia alebo rozšírenia miestnych základných služieb pre vidiecke obyvateľstvo vrátane služieb v oblasti voľného času a kultúry a do súvisiacej infraštruktúry**





## **Program hospodárskeho a sociálneho rozvoja obce Rakovo na roky 2015-2023**

### Názov operácie:

*Investície do vytvárania, zlepšovania alebo rozširovania miestnych základných služieb vrátane voľného času a kultúry a súvisiacej infraštruktúry*

### Opis operácie:

- investície súvisiace so zlepšovaním vzhľadu obcí a s vytváraním podmienok pre trávenie voľného času vrátane príslušnej infraštruktúry – úprava verejných priestranstiev, tvorba parkov, výstavba/rekonštrukcia/modernizácia športovísk a detských ihrísk, amfiteátróv, investície do rekonštrukcie nevyužívaných objektov v obci pre komunitnú/spolkovú činnosť vrátane rekonštrukcie existujúcich kultúrnych domov;
- zriadenie nových, prístavba, prestavba, rekonštrukcia a modernizácia existujúcich domov smútku vrátane ich okolia
- investície súvisiace so zvyšovaním kvality života obyvateľov– investície spojené s odstraňovaním malých tzv. divokých skládok odpadov resp. opusteného odpadu
- investície súvisiace so zvýšením bezpečnosti a prevencie proti vandalizmu na verejných priestoroch (montáž kamerových systémov a iných bezpečnostných prvkov)
- investície súvisiace s vytváraním podmienok pre rozvoj podnikania – rekonštrukcie nevyužívaných objektov v obci pre podnikateľskú činnosť, výstavba/rekonštrukcia tržníc pre podporu predaja miestnych produktov

Podopatrenie: **7.5 Podpora investícií pre verejné využívanie rekreačnej infraštruktúry, informačnej a drobnej infraštruktúry cestovného ruchu**

### Názov operácie:

*Rozvoj a marketing vidieckeho cestovného ruchu*

### Opis operácie:

- investície, ktoré súvisia s vytvorením, udržiavaním, obnovou a skvalitňovaním turisticky zaujímavých bodov a miest vrátane príslušnej infraštruktúry- kultúrne a prírodné dedičstvo, národné kultúrne pamiatky a pamiatkové územia, prírodné úkazy, historické, prírodné a iné zaujímavosti, zriadenie múzejných zariadení a galerijných zariadení a pod.;



## **Program hospodárskeho a sociálneho rozvoja obce Rakovo na roky 2015-2023**

- investície do rekreačnej infraštruktúry, turistických informácií a informačných tabúl v turistických lokalitách na verejné využitie, budovanie drobných obslužných zariadení pre turistov;
- marketing a manažment služieb vidieckeho cestovného ruchu a propagácie územia rôznymi formami (tlačené/elektronické formy propagácie, podujatia zamerané na propagáciu, veľtrhy ...);
- budovanie, rekonštrukcia náučných chodníkov, cykloturistických chodníkov, ich napojenie na náučné chodníky, budovanie doplnkovej infraštruktúry (odpočinkové miesta, prístrešky, stojany na bicykle a pod.), výstavba vyhlídkových veží, budovanie, údržba a obnova cykloturistického značenia na existujúcich cykloturistických trasách;
- informačné body, smerové tabule, KIOSK.

### OPATRENIE 19 – LEADER

#### Podopatrenie: **19.1 Prípravná podpora**

##### Názov operácie:

*Budovanie kapacít, tréningy a sieťovanie za účelom prípravy a implementácie stratégie miestneho rozvoja*

##### Opis operácie:

Prístup zdola nahor je jednou z efektívnych možností zapojenia miestnych obyvateľov na vidieku do rozhodovacieho procesu na lokálnej úrovni. Na to je však potrebné poznať možnosti daného územia, zmobilizovať miestne obyvateľstvo a zapájať ho aktívne do procesov rozhodovania. Cieľom podopatrenia je tak pripraviť vidiecke verejno-súkromné partnerstvá, ktoré v programovom období 2007 – 2013 nerealizovali prístup LEADER. Výsledkom budú pripravené partnerstvá, schopné uchádzať sa o podporu v rámci nástroja CLLD a schopné efektívne pripraviť a implementovať stratégiu CLLD, ktorá vznikne v nadväznosti na budovanie lokálnych kapacít správnym uplatňovaním strategického plánovania, vytváraním sietí, informovanosťou o prístupe zdola nahor, zanalyzovaním potrieb a problémov daného územia a ďalších základných znakov metódy LEADER/CLLD. Výsledky budú prispievať k príprave a vytvoreniu predpokladu na zvýšenie kvality života na vidieku na území SR.



## Program hospodárskeho a sociálneho rozvoja obce Rakovo na roky 2015-2023

Podopatrenie: 19.2: **Podpora implementácie operácií v rámci stratégie miestneho rozvoja vedeného komunitou**

Názov operácie:

Implementácia opatrení v rámci CLLD

Opis operácie:

V nadväznosti na oblasti, ktoré budú môcť realizovať MAS v rámci stratégií CLLD z EFRR v rámci CLLD v IROPe a s cieľom doplnkovosti PRV a IROP v oblasti podpory CLLD, sa v rámci opatrenia LEADER stanovujú nasledovné oblasti, ktoré budú môcť MAS v rámci stratégií CLLD financovať z EPFRV v nadväznosti na uvedené priority a oprávnené opatrenia v časti 8.2.16.2 tohto opatrenia:

Oblasti zamerania v rámci LEADER:

1. *Konkurencieschopnosť a diverzifikácia poľnohospodárstva a lesníctva* – podpora podnikov, malých fariem, mladých farmárov; cieľom má byť zvýšenie konkurencieschopnosti poľnohospodárstva a lesníctva, podpora začatia podnikania, umiestnenie produktov na trh, investície do spracovania a marketingu miestnych výrobkov, krátke dodávateľsko-odberateľské reťazce, diverzifikácia poľnohospodárskej výroby.
2. *Kvalita života* – obnova a rozvoj obcí cez investície do drobnej infraštruktúry a miestnych služieb, zveľaďovanie vidieckeho priestoru, vytváranie podmienok pre podnikateľskú, komunitnú, spolkovú a športovú činnosť obyvateľov, posilňovanie tradícií, histórie územia a zvykov.
3. *Vidiecky cestovný ruch (VCR)*– verejné a súkromné investície do rozvoja VCR, investície, ktoré zvýšia a podporia využitie potenciálu VCR v území, zlepšia kvalitu služieb, vytvoria doplnkové služby, investície do podpory agroturizmu, marketing a propagácia, infraštruktúra VCR, investície v oblasti rozvoja cykloturistiky a pod.
4. *Technológie šetrné k životnému prostrediu, inovácie a vedomostná základňa vo vidieckych oblastiach a využívanie IKT*– investície do OZE, vzdelávacie a informačné akcie, výmenné návštevy podnikov, spolupráca– zameranie na zavádzanie inovácií, zlepšovanie výkonnosti podnikov, prenos vedomostí v oblasti vidieckeho cestovného ruchu, investície podporujúce využívanie IKT.



## Program hospodárskeho a sociálneho rozvoja obce Rakovo na roky 2015-2023

### Podopatrenie 19.3 **Príprava a vykonávanie činností spolupráce miestnych akčných skupín**

#### Názov operácie:

*Príprava a vykonávanie projektov spolupráce MAS*

#### Opis operácie:

V rámci podopatrenia projektov spolupráce môže ísť o 2 typy spolupráce:

1. Národná– MAS, ktorá je vybraná a schválená RO na implementáciu stratégie miestneho rozvoja v spojení s inou schválenou MAS a/alebo s verejno-súkromnými partnerstvami, ktoré pracujú na princípoch LEADER na území SR,
2. Nadnárodná– MAS, ktorá je vybraná a schválená RO na implementáciu stratégie miestneho rozvoja v spojení s inou schválenou MAS v EÚ a/alebo s verejno-súkromným partnerstvom, ktoré pracujú na princípoch LEADER, na území EÚ alebo 3 krajín.

### MONITORING

#### **Overiteľnosť a kontrolovateľnosť opatrenia:**

##### Riziká implementácie opatrenia

- procesy verejného obstarávania
- výber prijímateľov
- informačný systém
- kontrola žiadostí o platbu

##### Opatrenia na zmiernenie rizika implementácie:

- povinnosť postupovať v zmysle legislatívy o verejnom obstarávaní vrátane aplikovania sociálneho aspektu pri verejnom obstarávaní;
- overiteľnosť a kontrolovateľnosť je zabezpečená systémom administratívnych kontrol a kontrol na mieste v zmysle legislatívy upravujúcej kontroly investičných opatrení.

### ČASOVÝ HARMONOGRAM

Príprava technickej dokumentácie k stavebnému povoleniu – 3–4 mesiace.

Termín vyhlásenia výziev – minimálne 1 x v roku.

Termín realizácie tvorby a spravovania projektovej žiadosti – 2-3 mesiace.



## **Program hospodárskeho a sociálneho rozvoja obce Rakovo na roky 2015-2023**

Proces verejného obstarávania – min. 2 mesiace.

Podľa finančných možností je možné realizovať niektoré opatrenia súbežne, následne alebo v rámci spoločných projektov.

Odhad realizácie PHSR vychádza preto zo všeobecne očakávaných zdrojov financovania.

Finančnú náročnosť pri riešení konkrétnych opatrení bude možné stanoviť až v akčných plánoch podľa aktuálnej menovej politiky.

Vzor realizácie opatrení akčného plánu je v Prílohe č.1.

Akčné plány na jednotlivé volebné obdobia (4 roky) schvaľuje obecné zastupiteľstvo podľa dostupnosti finančných prostriedkov a časových možností.

Každý akčný plán musí byť:

1. Reálny podľa finančných a časových možností.
2. Konkrétny - rieši príčinu špecifického cieľa
3. Flexibiln – podľa možnosti spoločného postupu všetkých zúčastnených strán.
4. Transparentný– verejné prístupný a kontrolovateľný.
5. Monitorovateľný a hodnotiteľný v merateľných jednotkách.



## Program hospodárskeho a sociálneho rozvoja obce Rakovo na roky 2015-2023

Modelová štruktúra programovej časti (realizačný rámec opatrení- akčný plán) –vzorový príklad pre jednu prioritu – nezáväzný vzor

Všeobecný cieľ 2.	Rozvoj nepoľnohospodárskych aktivít, zvyšovanie vidieckej zamestnanosti so zameraním na rozvoj CR												
Priorita 2	Vytváranie pracovných príležitostí v obci Rakovo												
	Indikatívne aktivity	Monitorovacie ukazovatele	Financovanie v tis. EUR								Zdroje		
			celkovo	vlastné zdroje		externé zdroje							
				Obec	Miestne zdroje	EÚ fondy + národné spolufinanc.	EÚ iné	Štátny rozpočet	VÚC	Súkromné (investori)		Iné	
Špecifický cieľ I.	Zlepšiť kvalitu mestskej infraštruktúry												
Opatrenie 1. Budovanie miestnej infraštruktúry	- rekonštrukcia miestnych komunikácií	-počet m2 nového povrchu	650	5	150	300				5		3	Program rozvoja vidieka 2014-2020
	- výstavba chodníkov v obci, rekonštrukcia chodníkov v obci v súčinnosti s výstavbou a rekonštrukciou zvršku hlavného cestného telesa.	- dĺžka a počet chodníkov, - plocha rekonštruovanej cesty	250	2		230							PRV, obec
Špecifický cieľ III.	Zvýšenie návštevnosti a počtu zapojených subjektov do kultúry												
Opatrenie 3. Kultúrne dedičstvo a voľnočasové aktivity	Vybudovanie – zväčšenie detského ihriska	- počet prvkov detského ihriska - počet návštevníkov	150	2	1	120				1			Leader/CLL D

Spracovala: Regionálna rozvojová agentúra Turiec so sídlom v Martine

Schválené: uznesenie Obecného zastupiteľstva v Rakove č.: 5/2015 zo dňa: 16.01.2016